

Recording Requested By:
M.L.WICKS BEN S.P.R.R

Return To:
MAG HOLDINGS TRUST
C/O M.L.Wicks and Its Assigns
3705 148Th
Palmdale, California 93552

LINCOLN COUNTY, NV 2020-159036
Rec:\$37.00
Total:\$37.00 10/02/2020 04:29 PM
M.L.WICKS BEN S.P.R.R Pgs=102 KE



OFFICIAL RECORD
AMY ELMER, RECORDER

DOCUMENT TITLE

LEASE AGREEMENT

Recording Requested By:

Return To:
MAG HOLDINGS TRUST
C/O M.L.Wicks and Its Assigns
3705148TH
Palmdale, California 93552

S. P. R. R. PATENT

Lease Agreement

GOVERNMENT
NO FEE 6103

This Memorandum of Lease made and entered into this day of August 22, 2020 by and between M..L. Wicks and its Assigns hereafter called Landlord and MAG TRUST HOLDINGS, hereafter called tenants.

1. Real Estate Lease: Landlord and Tenant have entered into a certain Lease Agreement dated August 22, 2020 hereafter called Lease, wherein Landlord leased and the demised unto Tenant and Tenant accepted from Landlord on the terms and conditions stated in the Lease, the premises described as follows to wit: *BOOK V PAGE 13-15 LINCOLN COUNTY W 1/2 N EAST 1/4 of SEC 14 TOWN 20 S RANGE 61 EAST MT D M.*

Accession Nr: CACAAA 120649 Document Type: Serial Patent State: California Issue Date: 12/12/1874 Cancelled: No

Names On Document		Miscellaneous Information	
<input checked="" type="checkbox"/> SOUTHERN PACIFIC RAILROAD CO		Land Office:	Visalia
		US Reservations:	No
		Mineral Reservations:	No
		Tribes:	---
		Militia:	---
		State In Favor Of:	---
		Authority:	July 27, 1866: Grant-RR-Atlantic and Pacific (14 Stat. 292)
Military Rank: ---		General Remarks:	Visalia Land District - Indemnity Limits

Document Numbers		Survey Information	
Document Nr:	3	Total Acres:	329357.76
Misc. Doc. Nr:	---	Survey Date:	---
BLM Serial Nr:	CACAAA 120649	Geographic Name:	---
Indian Allot. Nr:	---	Metes/Bounds:	No
Coal Entry. Nr:	---		

2. Term. The term of the lease is from August 22, 2020 to August 22, 2119.

SP SALT
LAND
PK

EXHIBIT
3

1

1

1 **RECORDING REQUESTED by**
2 Assignee Mumina Abdur Rahman **C/O M.L. WICKS**
3 150 Main Street
4 Los Angeles, California

5
6 **IN THE UNITED STATES DISTRICT COURT CALIFORNIA**
7 **SOUTHERN DISTRICT OF CALIFORNIA**

8 **ROSARIO-Contralto Escritura No 100,406,806, Barbara Ann Ray Wicks and Moye Jarvis Wicks and Ejido Centro Turista El**
9 **Consuelo S De.R. I 50-1813-24 hectares Act no 78,346 Volume 616 Centro Turista El Consuelo De.R. fraction 19,379,926.34**
10 **square meters lease with option to purchase then paid in full then Ratified in the Republic of Mexico Act No 80.385 parcela**
11 **173,174, Poligino / Parcels A, B ,C ,D,F,1,2,3,4,5,6,7 ACTS OF CONGRESS P/ L/95-586 H.R.7971 -CONFIRMATION TO M.L.**
12 **WICKS BY SOUTHERN PACIFIC TRANSPORTATION COMPANY**
13

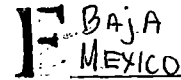


14 **ASSIGNMENT OF CLAIMS 31 U.S CODE 3727**

15 California Code, Civil Code - CIV § 3344.1

16 **OPERATION M.L WICKS22©**

17 **WICKS SYSTEM22**



18 **No Filing Fee 6103**

19 **138**
20 **thru 186**

21 **Executive Order 13565 Establishment of Intellectual Property Enforcement Advisory Committee**
22 **Conditional Acceptance and Notice of Intent to Preserve Interest Title 5 (commencing with**
23 **Sections 888.20) of Part 2 Division of the Civil Code Marketable Record Title**

24 **Assignee Mumina Abdur Rahman, Michelle Artice Gardner, DNA Olmec, December 22,2019, 22:22**

25 **APPOINTMENT AND NOTICE OF INTEREST RIGHTS AND RIGHT TO CONTROL THE DISPOSITION**
26 **OF ALL ASSETS OF M.L.Wicks Trust & the natural man birthed in Aberdeen, Mississipi and Jennie**
27 **Langley Wicks, maiden name Bowman ,birthed in Cairo, Illinois.**

28 Holders of Private Bills Payable in **Gold Bonds**, at Forty- eight thousand (48), Forty- four thousand (44),
29 **Seven Series**, issued by **Gerrit L. Lansing and Charles F. Crocker, D.O. Mills, J.L. Wilcutt** on April 1,
30 1887. Made payable thirty years later from that dated **Gold Bonds** To be designated by the letter of the
31 alphabet commencing with letter **(A)** followed by the succeeding letters in regular order to be including the
32 letter **(G)** Series. (A) to consist of thirteen thousand bonds for one thousand dollars both inclusive and four
33 thousand bonds for five hundred dollars. Series **(B)** to **(F)** Series **(G)**. Value in (46) **Forty-Six Millions of**
34 **Dollars. By the SOUTHERN PACIFIC TRANSPORTATION COMPANY BOOK 222-page 172**

35 Exhibit _____

36 Including deeds ,voice, signatures, birth certificates, photographs of likeness with or without commercial
37 value at the time of his and her death, because of his or her death, whether or not during the lifetime of
38 that natural person the person used his or her name, On or in treaties old and new, land patents by the
39 Department of Interior, ships, harbors, rivers ,bridges, products, land ,machinery, telegraph technology
40 toys ,birds, electricity ,gas ,light beams and the unseen.

ACTS OF CONGRESS

P/ L/95-586 H.R.7971 -CONFIRMATION TO M.L. WICKS BY SOUTHERN PACIFIC TRANSPORTATION COMPANY

34

M Wicks
1930 McVile Rd
Boaz, AL 35957

BIRMINGHAM AL 350

26 MAY 2017 PM 5 L

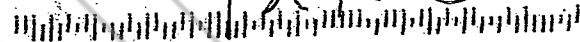


304

MUMINIA RAHMAN
358 EAST SAN YSIDRO
SAN YSIDRO CALIF



92123

92123-272258



State of California Secretary of State

This Certificate is not valid for use anywhere within the United States of America, its territories or possessions.

APOSTILLE (Convention de La Haye du 5 octobre 1961)			
1. Country: Pays / País:	United States of America		
This public document Le présent acte public / El presente documento público			
2. has been signed by a été signé par ha sido firmado por	Karen A. Dawson		
3. acting in the capacity of agissant en qualité de quien actúa en calidad de	Notary Public, State of California		
4. bears the seal / stamp of est revêtu du sceau / timbre de y está revestido del sello / timbre de	Karen A. Dawson , Notary Public, State of California		
Certified Attesté / Certificado			
5. at à / en	Los Angeles, California	6. the le / el día	16th day of November 2018
7. by par / por	Secretary of State, State of California		
8. No sous no bajo el número	85463		
9. Seal / stamp: Sceau / timbre: Sello / timbre:			10. Signature: Signature: Firma:
			



Apostille only certifies the authenticity of the signature and the capacity of the person who has signed the public document, and, where appropriate, the identity of the seal or stamp which the public document bears.
 Apostille does not certify the content of the document for which it was issued.
 To verify the issuance of this Apostille, see: www.sos.ca.gov/business/notary/apostille-search/.
 This certificate does not constitute an Apostille under the Hague Convention of 5 October 1961, when it is presented in a country which is not a party to the Convention. In such cases, the certificate should be presented to the consular section of the mission representing that country.

Apostille atteste uniquement la véracité de la signature, la qualité en laquelle le signataire de l'acte a agi et, le cas échéant, l'identité du sceau ou timbre dont le document public est revêtu.
 L'apostille ne certifie pas le contenu de l'acte pour lequel elle a été émise.
 L'apostille peut être vérifiée à l'adresse suivante: www.sos.ca.gov/business/notary/apostille-search/.
 Ce certificat ne constitue pas une Apostille en vertu de la Convention de La Haye du 5 Octobre 1961, lorsque présenté dans un pays qui n'est pas partie à cette Convention. Dans ce cas, le certificat doit être présenté à la section consulaire de la mission qui représente ce pays.

Apostilla certifica únicamente la autenticidad de la firma, la calidad en que el signatario del documento haya actuado y, en su caso, la identidad del sello o timbre del que el documento público esté revestido.
 La apostilla no certifica el contenido del documento para el cual se expidió.
 La apostilla se puede verificar en la dirección siguiente: www.sos.ca.gov/business/notary/apostille-search/.
 Este certificado no constituye una Apostilla en virtud del Convenio de La Haya de 5 de octubre de 1961 cuando se presenta en un país que no es parte del Convenio. En estos casos, el certificado debe ser presentado a la sección consular de la misión que representa a ese país.

A Limited
Power of Attorney
TO: MUMINA RAHMAN
FROM: MOYE WICKS
DATE: 5-25-2017

BY ORDERS OF THE MOYE JARVIS WICKS TRUST INDENTURES SEE EXHIBITS one through 7
ALL LAND OF THE UPPER AND LOWER CALIFORNIA UNDER CERTAIN OF CERTAIN
CONDITIONS OF SURVEY AND CONDITIONS BY RAILWAY AND WATER CONCESSION

This gives Mumina Rahman
permission to act on my behalf
on transactions in BASA CALIF.
Mexico.

Note: Please give her the kindness
and help I remember so well.


Signed this 25th day of May
2017

by Moye Wicks
Moye Wicks

SAID, SWORN TO and SUBSCRIBED BEFORE ME in my official capacity, this
25th day of 2017, witness my hand and seal of office.

Rhonda L Watson

MY COMMISSION EXPIRES 12-10-19



CALIFORNIA ALL-PURPOSE ACKNOWLEDGMENT

CIVIL C

A notary public or other officer completing this certificate verifies only the identity of the individual who signs this document to which this certificate is attached, and not the truthfulness, accuracy, or validity of that document.

State of California)

County of Ventura)


On June 15, 2018 before me, Karen A. Dawson (Notary Public)
Date Here Insert Name and Title of the Officer

personally appeared Mumina A. Rahman
Name(s) of Signer(s)

who proved to me on the basis of satisfactory evidence to be the person(s) whose name(s) is/are subscribed to the within instrument and acknowledged to me that he/she/they executed the same in his/her/their authorized capacity(ies), and that by his/her/their signature(s) on the instrument the person(s) or the entity upon behalf of which the person(s) acted, executed the instrument.

I certify under PENALTY OF PERJURY under the laws of the State of California that the foregoing paragraph is true and correct.

WITNESS my hand and official seal.



Signature Karen A. Dawson
Signature of Notary Public



Place Notary Seal Above

OPTIONAL

Though this section is optional, completing this information can deter alteration of the document or fraudulent reattachment of this form to an unintended document.

Description of Attached Document Assignment of
Title or Type of Document: Wicks Trust Documents Document Date: 25 May 2017
Number of Pages: _____ Signer(s) Other Than Named Above: _____

Capacity(ies) Claimed by Signer(s)

Signer's Name: Mumina A. Rahman
 Corporate Officer — Title(s): _____
 Partner — Limited General
 Individual Attorney in Fact
 Trustee Guardian or Conservator
 Other: Assignee
Signer Is Representing: Trust

Signer's Name: _____
 Corporate Officer — Title(s): _____
 Partner — Limited General
 Individual Attorney in Fact
 Trustee Guardian or Conservator
 Other: _____
Signer Is Representing: Trust

RECONOCIMIENTO DE DERECHOS



Mumina Abdur Rahman

En el estacionamiento del Hotel Corona ubicado en la ciudad de Ensenada, Baja California, México, siendo las 14:30 horas del día 23 de mayo de 2019, se reunieron, la suscrita señora Mumina Abdur Rahman, en su calidad de cesionaria de ciertos bienes de los señores Sr. MOYE JARVIS WICKS TRUST y la Sra. BARBARA ANN RAY WICKS, quien compareció en lo personal y por su propio derecho, el señor DE LA TOBA DUARTE, presidente y en representación del grupo CENTROTURISTICO EL CONSUELO, S.DE P.R D.E R.I, acompañado de su señora esposa MARIA GUADALUPE SOLEDAD LUCERO e hija VIOLETA DE LA TOBA LUCERO, los señores HERIBERTO DUARTE DUARTE y JESUS MANUEL AHUMADA DUARTE, socios del grupo 8, EDGAR IBARRA LOZANO, en representación de UNDERWRITING TITLE SERVICES, el Lic. LEOBARDO ESPINOZA DUARTE, presidente de la UNIDAD ESPECIALIZADA AGRICOLA Y GANADERA NO. 8, PHILLIP SHIVER, en representación de APPORTIONMENT COMMITTEE, el señor Jeffrey-Louis:González: perteneciente a CED CHIEF ENVIRONMENTAL OFFICER, asimismo comparecieron como invitados las C. SOCORRO GARCIA y SIRIO SADDALY GARCIA LARA, el señor Abdullah Abdur Gardner, como beneficiario e hijo de la señora Mumina Abdur Rahman, y los C. DANIEL DE LA ROSA SANDOVAL y ERICK CHRISTOPHER BERNAL PONCE, contando además con la presencia del señor Ing. ALEJANDRO ESPINOZA ARROYO, perito traductor y deslindador (SERVEY), en apoyo del GRUPO NO. 8 y EL CONSUELO.

En primer lugar, se hizo presentación de los asistentes, quienes se reconocieron mutuamente la personalidad y calidad con la que comparecen.

La señora Mumina Abdur Rahman comentó a los presentes de manera que cuenta con los documentos probatorios de su legítima propiedad conforme a la Ley incluyendo un testamento a su favor y sobre los predios correspondientes, remarco sobre los títulos de terreno que la acreditan como propietaria única, asimismo reconocen las personas involucradas en esta reunión que la Sra. Mumina Abdur Rahman está en posesión física y material de cada una de sus propiedades.

Luego, en uso de la palabra, la señora Mumina Abdur Rahman mencionó sobre el terreno de "Meza" y comentó sobre la exclusividad que tiene ella sobre el terreno, y que se han realizado actos de destrucción sobre dicho terreno "Gallo".

Igualmente, mencionó sobre la necesidad de la negociación con el Lic. LEOBARDO ESPINOZA DUARTE sobre unas partes de terreno que se están

[Handwritten signatures and initials]

Mumina Abdur Rahman explicó sobre sus proyectos en el predio EL ROSARIO, su representación internacional, y en favor del crecimiento y desarrollo de la comunidad, teniendo ella el control de esos proyectos.

Luego, exhibió los documentos que acreditan el pago que ha realizado constantemente la señora Mumina Abdur Rahman en relación a servicios públicos sobre el predio correspondiente, los cuales fueron apreciados por algunos de los presentes.

Por otro lado, la señora Mumina Abdur Rahman, exhibió un documento traducido por la profesora MARIA LUISA MORALES ANDRADE, perito traductor adscrito al Tribunal Superior de Justicia del Estado de Baja California, de fecha 3 de marzo de 1995, en el cual aparecen EL ROSARIO TURISTICA CONSUELO GRUPO como vendedora y BARBARA ANN RAY, como compradora.

En su intervención, el perito de deslinde, Ing. ALEJANDRO ESPINOZA ARROYO comentó sobre los límites del predio EL ROSARIO.


Posteriormente, el señor HECTOR DE LA TOBA DUARTE preguntó a la señora Mumina Abdur Rahman sobre de qué manera podría apoyar a los colonos de EL ROSARIO, puesto que residen en ese lugar personas vulnerables.

Luego, la señora Mumina Abdur Rahman expresó su apoyo incondicional a cada uno de los habitantes de EL ROSARIO que requieran de dicho apoyo, ya que su proyecto es mejorar las condiciones de EL ROSARIO, tanto educativas como ambientales.

Siendo las 18:00 horas del día 23 de mayo de 2019, en el lugar citado, se da por concluida la presente reunión.

ATTE.

Mumina Abdur Rahman



Mumina Abdur Rahman

[Signature]

[Signature]

[Signature]

3 of 24



LIBRO DE REGISTRO

VOLUMEN NUMERO (2) DOS

ACTA NUMERO 3155/2019 TRES MIL CIENTO CINCUENTA Y CINCO / DOS MIL DIECINUEVE

En la municipalidad de Playas de Rosarito, Baja California, México, a los veintiocho días del mes de mayo de dos mil diecinueve, Ante mí, el licenciado EDUARDO VIDALES VÁZQUEZ, Corredor Público Número Tres de esta plaza, actuando en mi carácter de Fedatario Público Federal en ejercicio de las facultades que me confiere la Ley Federal de Correduría Pública y su Reglamento normativo vigentes, bajo su responsabilidad comparecieron: la extranjera, la señora **Mumina Abdur Rahman**, quien por no dominar el idioma castellano manifiesta asistirse de su interprete traductor, el señor **Edgar Ibarra Lozano**, quien acepta el cargo y protesta desempeñarlo fielmente conforme a Derecho, quienes bajo su estricta y personalísima responsabilidad manifestaron que en ejercicio de su capacidad legal vienen conjuntamente pero en forma unilateral a reconocer y ratificar ante la presencia del suscrito fedatario público autorizante, un documento escrito que la primera me presenta, constante de dos fojas útiles, la primera escrita por un ambos lados, más diecisiete anexos sellados y firmados por el perito traductor en cuestión que la solicitante afirma forman parte de su escrito principal, haciendo un total de diecinueve fojas útiles, todas en tamaño carta, mismo primer escrito que aparece en idioma castellano, denominado "**RECONOCIMIENTO DE DERECHOS**", que aparece suscrito por la primera mencionada, y que aparece con fecha "**23 de mayo de 2019**", firmado "**en la ciudad de Ensenada, Baja California, México**", y los expresados anexos que aparecen como ya dijimos sellados y firmados por la persona del licenciado **José Manuel Puig Cárdenas**, Auxiliar de la Administración de la

Mumina Abdur Rahman

Edgar Ibarra Lozano

Edgar Ibarra Lozano

Justicia de Baja California, anexos todos fechados el día veintiocho de mayo de dos mil diecinueve, mismos que anteceden y por ellos exhibidos, en el que manifiestan declaraciones bajo protesta de decir verdad. -----

--- **Protesta de ley.**- Declaran los comparecientes bajo protesta de decir verdad, que son ciertas todas y cada una de sus declaraciones consignadas en relación con el presente instrumento. -----

Doy fe de la capacidad legal de los comparecientes sin constarme nada en contrario, quienes se identifican con el documento original que antecede, y de los cuales agrego copia cotejada a este instrumento, quienes bajo protesta de decir verdad declaran: a).- ser de nacionalidad norteamericana la primera, y el segundo de nacionalidad mexicana; b).- estar al corriente en el pago del impuesto sobre la renta, sin acreditarlo de momento, c).- y por sus generales, ser la señora **Mumina Abdur Rahman**, originaria de Philadelphia, Pennsylvania, Estados Unidos de Norteamérica, donde nació el veintidós de febrero de mil novecientos cincuenta y cinco, de estado civil soltera, de ocupación acreedor garantizado (*secured party*), señalando como domicilio en trescientos cincuenta y ocho Este, San Ysidro Boulevard, en San Ysidro, California; exhibiendo licencia expedida por el Estado de California, Estados Unidos de América, con licencia vigente de automovilista número cero, dos, dos, dos, uno, nueve, cinco, cinco, y el señor **Edgar Ibarra Lozano**, originario de Tijuana, Baja California, donde nació el dieciséis de diciembre de mil novecientos setenta y seis, de estado civil soltero, de ocupación gerente de bodega



dos, señalando como domicilio en calle Mariano Escobedo
 ciento treinta y cuatro, de la colonia Leyes de Reforma,
 de la municipalidad de Playas de Rosarito, Baja California,
 exhibiendo "Credencial para Votar" número "IDMEX1256820833",
 expedida por el Instituto Nacional Electoral; a quienes después
 de haberles leído este instrumento, así como su trascendencia
 jurídica, que les fue explicada y además de leerla en lo
 personal, bajo su estricta responsabilidad, manifestaron que
ratifican en todas y cada una de sus partes el contenido del
 documento con propósito mercantil que precede y por ellos
 exhibido, agregando que **reconocen** como propia y autentica la
 firma autógrafa que aparece impresa en los propios documentos
 exhibidos, por ser la única firma que manifiestan utilizar en
 todos sus negocios y asuntos legales, mercantiles, comerciales,
 personales y privados y además por así haberla puesto de su
 puño y letra, libre de toda coacción, siendo sus firmas la
 expresión de su acuerdo con todo lo allí contenido; de lo que
 se tomó razón en acta número **(3155/2019) tres mil ciento**
cincuenta y cinco diagonal dos mil diecinueve, la que firmaron
 al margen de esta anotación en concepto y constancia del
 reconocimiento y de la ratificación de firma que otorgan en
 esta fecha, en su idioma por el intérprete traductor, como fue
 necesario. Los firmantes conscientes manifiestan que lo
 contenido bajo este instrumento y que ratifican bajo su
 responsabilidad lo hacen de conformidad con todas y cada una de
 las disposiciones y leyes, así como sus reglamentos aplicables
 y que los actos contenidos no implican de forma alguna su
 traslación.- Doy fe. -----

Maria A. Ramirez

[Handwritten signature]

By: Mumina Rahman *Mumina Rahman*
for *for Mumina Wicks*

Mumina Abdur Rahman,

en lo personal y por su propio derecho,

asistida de su interprete:

Edgar Ibarra Lozano
Edgar Ibarra Lozano

Supreme Administrator

Ante mí:

El Corredor Público Número Tres

Plaza del Estado de Baja California



Eduardo Vidales Vázquez

Lic. Eduardo Vidales Vázquez

CALIFORNIA DRIVER LICENSE



Mumina

DL C2473048

EXP 02/22/2022

CLASS C
END NONE

LN RAHMAN
FN MUMINA ABDUR
358 E SAN YSIDRO BLV
SAN YSIDRO, CA 92173

DOB 02/22/1955

RSTR NONE

02221955

SEX F HAIR BLK EYES BRN
HGT 5'04" WGT 160 lb

DD 04/14/2017662DL/02/22 ISS 07/25/2017

COTEJADO

Mumina Rahman

17200124730480491




CLASS: C - Ven w/GWR 52600, No IWC
ENDORSEMENTS: None
RESTRICTIONS: None



This license is issued as a license to drive a motor vehicle; it does not establish eligibility for unemployment, voter registration or public benefits.

02225

REV 04/01/19




MÉXICO

INSTITUTO NACIONAL ELE
CREDENCIAL PARA VOTAR




FECHA 16/12
SEXO H



NOMBRE
IBARRA
LOZANO
EDGAR
DOMICILIO
C MARIANO ESCOBEDO 134
COL LEYES DE REFORMA 22710
PLAYAS DE ROSARITO, B.C.
CLAVE DE ELECTOR IBLZED76121602H900
CURP IALE761216HBCBZD03 AÑO DE REGISTRO 2014 00
ESTADO 02 MUNICIPIO 005 SECCION 1271
LOCALIDAD 0004 EMISION 2014 VIGENCIA 2024

COTEJADO



Edgar Lozano

Edgar Lozano

Edgar Lozano

IDMEX1256820833<<1271099662778
7612161H2412311MEX<00<<16538<8
IBARRA<LOZANO<<EDGAR<<<<<<<<<<<

INFORMACIÓN DE REGISTRO

Registro solicitado por:
PARA USO DEL REGISTRO DEL CONDADO.
Una vez revisado regresar a:

Donataria Mumina A. Rahman
358 East San Ysidro Blvd
San Ysidro, California 92173
213-319-8599

ACEPTACIÓN

CONDICIONAL Y

AVISO DE INTENCIÓN DE CONSERVAR INTERÉS



COLEGIADO

Este aviso tiene la intención de conservar el interés en bienes raíces de acuerdo al Título 15 (comenzando con la sección 888.020) de la Parte 2 de la División del Código Civil (Registro de Título Negociable).

EVIDENCIAS

Patentes de terrenos, contratos de ferrocarril y otros contratos.

- A. Certificado de patente BK página 413 de patentes 9 6N-13 W SOUTHERN PACIFIC RAILROAD COMPANY. 09 de enero de 1985. Presidente de los Estados Unidos Chester A. Arthur.
- B. Certificado de patente 170 58476 5N 9W: SOUTHERN PACIFIC RAILROAD COMPANY. Limites de indemnización. 17 de mayo de 1917. Presidente Woodrow Wilson.
- C. Certificado de patente 190 928792 SOUTHERN PACIFIC RAILROAD COMPANY. Ley del 27 de Julio de 1866 (12 estatuto, 292) limites primarios de la línea principal de Los Ángeles y el distrito independencia de terreno.
- D. Certificado de patente 5165, de Pomona Land and Water Compañía del Condado de Los Ángeles, California. 16 de agosto de 1895, Presidente Grover Cleveland. *400 acres.
- E. Certificado de patente 5182, 1N 8W, de Ontario Land and Improvement Compañía del Condado de Los Ángeles, California, Presidente Grover Cleveland, 16 de agosto. *400 acres
- F. Certificado de patente 5565, Meses L. Works, Condado de Los Ángeles, California, 25 de junio de 1900, Presidente William McKinley. *640 acres

Mumina A. Rahman

Eugen

John


John



*Carito Intérprete - Traductor
Lic. José Manuel Páez Cardeñas
Auxiliar de la Administración
de Justicia de B.C.*

5929

- G. Certificado de patente 5591 The Big Rock Creek Irrigation District Los Angeles, California, 12 de abril de 1989, Presidente William McKinley. *320 acres.
- H. Certificado de patente 5715, The South Antelope Valley Irrigation Compañía de Los Angeles, California, 04 de mayo de 1990. Presidente William McKinley. *28 acres.
- I. Certificado de patente sellado 5725, The South Antelope Valley Irrigation Compañía de Los Angeles, California, 23 de mayo de 1990. Presidente William McKinley. *601.8 acres.
- J. Certificado de patente sellado 5726, The South Antelope Valley Irrigation Compañía de Los Angeles, California, 12 de noviembre de 1990. Presidente William McKinley. *160.00 acres.
- K. Certificado de patente sellado 5727, The South Antelope Valley Irrigation Compañía de Los Angeles, California, 25 de mayo de 1990. Presidente William McKinley. *160.00 acres.
- L. Copia sellada, autenticada de un Acta para ayudar en la construcción de un ferrocarril, línea de telégrafo desde el río Missouri hasta el océano pacífico y para agregar el uso del gobierno del mismo para propósitos postales, militares y otros. Presidente Abraham Lincoln. 01 de julio de 1862.
- L1. Transcripción y copia del acta arriba mencionada.
- L2. Copia certificada del acta constitutiva SOUTHERN PACIFIC RAILROAD COMPANY 1004-RR MERGER 30 de septiembre de 1955, una compañía de Delaware #220752.
- M. Copia sellada autenticada H.R. 7971 publica 95-586, 1978 título 2, acta para VALIDAR LA TRANSFERENCIA DE ALGUNAS PROPIEDADES POR PARTE DEL SOUTHERN PACIFIC RAILROAD COMPANY A M.L. WICKS . sección 202, 04 de mayo de 1887, en el Registro de la propiedad del Condado de Los Angeles, libro 222, página 172, Presidente Jimmy Carter.
- N1. Certificado de propiedad 3008, libro 222, página 172, transferencia de Southern Pacific a M.L. Works y otros por H.W. Mill y Garrit Lansing, Fideicomisarios del Southern Pacific Railroad
- N. Copia sellada y autenticada del TRATADO DE PAZ Y AMISTAD, LIMITES Y ARREGLO ENTRE LOS ESTADOS UNIDOS DE AMÉRICA Y LOS ESTADOS UNIDOS MEXICANOS, tratado de Guadalupe Hidalgo del 02 de febrero de 1848



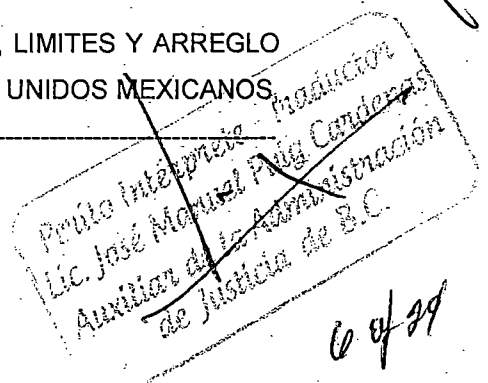
COPIADO

Manuel A. Peña

[Signature]

[Signature]

[Signature]



6 of 29

--Presidente James Polk, N.P. Trist, Luis P, Cuevas, Bernardo Couto, Miguel Alemán



O1. Transcripción y copia del acta arriba descrita.

P. Transcripción y copia de esta acta GADSDEN PURCHASE TREATY. 1883, Presidente Franklin Pierce, Jaime Gadsden, Manuel Diez de Bonilla, José Salazar Ylarbegui J. Mariano Monterde.

Q. AMALGAMACIÓN DE ACUERDOS PRIVADOS QUE VENCEN Y SON PAGADEROS A FIDEICOMISO, Y SUS BENEFICIARIOS.

1. Copia certificada del Contrato para comprar, reconstruir, equipar y operar la línea de ferrocarril entre las ciudades de Los Ángeles y Santa Mónica conocida como "Los Ángeles and Pacific Railroad", 60,000 dólares pagaderos en los bonos fijos de hipoteca de Los Ángeles and Pacific Railway Compañía y todos los intereses 170,000 remanentes de la primera edición de bonos en fideicomiso para asegurar el pago de 60,000 en interés. Junio 27 de 1893 John Cross, M.L., Wicks, M.L. Wicks Guardian of Percy Wicks, Jessie L.P. Butler, Charles J, Smith Guardian of the Estate of Willard W. Butler.
2. PLAN Y CONTRATO DE FECHA 01 DE JULIO DE 1938.
Los Ángeles Railway Compañía, bonos en oro de primera hipoteca.
Los Ángeles Traction Compañía, primera hipoteca consolida, bonos de oro al 5% convencimiento al 01 de diciembre de 1938.
Los Ángeles Railway Corporation bonos de oro de primera hipoteca, convencimiento al 01 de diciembre de 1940.
Depósito de seguridad- First National Bank de Los Ángeles. 561 South Spring Street, Los Angeles, California.
Banco depositario secundario Bank of America National Trust y Savings Association 485 California Street San Francisco, California.
3. MEMORÁNDUM CERTIFICADO DE ENTENDIMIENTO DE RECLAMACIONES DE FIDEICOMISO CONSTRUCTIVO DE ÓRDENES COLATERALES DE COBRO PARA RECOBRAR COLATERALES PENDIENTES, Cedente Moye Jarvis Works, Cesionario Mumina A. Rahman, Barbará Ray Works.
4. ESCRITURA CERTIFICADA DE USO FINANCIERO O AMALGAMACIÓN TRANSMITIENDO SERVICIOS Y COLATERALIZACIÓN Y COBRANZA DE TODOS LOS DOCUMENTOS PENDIENTES ESTÉN O NO REGISTRADOS, 16 DE ABRIL DE 2013, VALOR 25 BILLONES, DEUDAS, ESCRITOS, BONOS, CORPORACIONES, RECLAMOS, FIDEICOMISO QUE SE DEBE O QUE SE RETUVO

Manuel A. Salazar

John Cross

Perito Interveniente - Traductor
Lic. José Manuel Pulg. Cardenas
Auxiliar de la Administración
de Justicia de B.C.

7/27/29

--YA SEAN DOMÉSTICOS O INTERNACIONALES Moye Jarvis Works, MAG HOLODINGS TRUST
Mumina A. Rahman, abril 26, 2013, valor 25 billones de dólares.

5. DECLARACIÓN DE FIDEICOMISARIO SUCESOR WICKS TREASURY TROVE A ANEXO A
PROPIEDADES RESCATADAS. 03 de diciembre de 2015, Mumina A. Rahman Fideicomisaria
Sucesora.

- a. LOS ANGELES TRUST AND SAVINGS BANK, CASO 3109. Decreto de distribución
febrero 26, 1902, libro 1551, página 19, valor 200,000 en bonos, valor real, 1,500,000.00,
que ha sido pagado.
- b. AVISO DE RECURSOS EN FIDEICOMISO, CASO 117046. Presentado el 15 de Julio de
1991. Valor 51,200.
- c. AVISO DE RECURSOS EN FIDEICOMISO, CASO 115788. Presentado el 02 de diciembre
de 1991. Valor 20,000
- d. Ver inciso 3, memorándum de entendimiento.
- e. Caso Testamentario certificado 36445, registrado en el condado de Ventura, 12938. 8
páginas.
- f. AVISO DE INTENCIÓN DE PRESENTAR INTERÉS Y PODER NOTARIAL DE MAYO 25
DE 2017 DE MOYE JARVIS WICKS A MUMINA A. RAHMAN, 750 METROS DE NORTE A
SUR POR 150 DE OESTE A NOROESTE, BOCANA EL ROSARIO BAJA CALIFORNIA.

6. DECLARACIONES FINANCIERAS U.C. NÚMEROS QUE TRANSMITEN UTILIDADES:

- | | |
|---------------|--------------------------------------|
| 12-7299187750 | DEUDOR DE PARTE ASEGURADO sin vencer |
| 13-73543088 | DEUDOR DE PARTE ASEGURADO sin vencer |
| 12-73129429 | DEUDOR DE PARTE ASEGURADO sin vencer |
| 13-73542681 | DEUDOR DE PARTE ASEGURADO sin vencer |
| 13-73555807 | DEUDOR DE PARTE ASEGURADO sin vencer |
| 13-73555802 | DEUDOR DE PARTE ASEGURADO sin vencer |
| 12-73134019 | DEUDOR DE PARTE ASEGURADO sin vencer |
| 12-73391630 | DEUDOR DE PARTE ASEGURADO sin vencer |
| 12-73391637 | DEUDOR DE PARTE ASEGURADO sin vencer |

6a. AVISO DE DISPOSICIÓN COLATERAL:

27 DE ABRIL DE 2012, WELLS FARGO BANK Robert Francis Maguire III
ANEXO A, ACREEDORES y ANEXO B, DOCUMENTOS, NEGOCIABLES, CLASE DE
INTERÉS DE PLUSVALÍA.

~~Perito Intérprete - Traductor
Lic. José Manuel Pulido Landeros
Auxiliar de la Administración
de Justicia de B.C.~~
8 of 29



COTEJADO

Mumina Rahman

[Signature]

[Signature]

7. ESCRITURA BK 14 pagina 148 de títulos John G. Banning L.A.P.R.R. abril 12, 1870.

7a. ESCRITURA CERTIFICADA Y APOSTILLADA libro 1690, página 264 de títulos THE GUARANTEE and TRUST COMPANY M.L. Works, diciembre 04, 1902.

7b. ESCRITURA CERTIFICADA Y APOSTILLADA libro 172, página 160 de títulos Herencia de W.w. Northcutt, Rebecca Northcutt, M.L. Wicks.

7c. porción de la compañía San Diego Arizona Eastern Railway, lotes 6,9,10 de la sección 6 del poblado 1c, de la zona sur 1 oeste en la ciudad de San Diego. Parcelas 667-020-52, 667-020-54, 667-020-69, 667-02071, 667-021-60, 667-020-70, 667-020-24.

La presentación de este AVISO tiene la intención del preservar el interés en la propiedad de acuerdo al Título 5 (comenzando con la Sección 888.020) de la parte 2 de la División del Código Civil (Registro de Títulos Comerciales).

Declaro bajo juramento de decir la verdad que este aviso no se registró con el propósito de falsificar el titulo de bienes inmuebles. He sido informado y creo que la información contenida en este aviso es verdadera y correcta. Si este aviso se hace a nombre de un reclamante, aseguro bajo juramento de decir la verdad que estoy autorizado para actuar a nombre de dicho reclamante.

Firma ilegible

En representación de la cesionaria Mumina A. Rahman, MOYE JARVIS WICKS

RECONOCIMIENTO

ESTADO DE CALIFORNIA, CONDADO DE VENTURA Este 15 de junio de 2018, ante mí, Karen A. Dawson, Notario Público, compareció personalmente ante mí. Probó satisfactoriamente evidencia. Que la persona cuyo nombre suscrito con el instrumento de reconocimiento que ella ejecutó, el mismo autorizando la capacidad, y por ella firmo el instrumento de la persona o entidad, por el cual la persona actúo y ejecutó el instrumento.

CERTIFICO QUE SOY PERITO - TRADUCTOR DEBIDAMENTE AUTORIZADO POR EL SISTEMA JUDICIAL DE BAJA CALIFORNIA, Y QUE ESTE DOCUMENTO ES TRADUCCIÓN FIEL DEL ORIGINAL EN IDIOMA INGLÉS QUE TUVE EN MI PODER, SIN ASUMIR RESPONSABILIDAD ALGUNA POR SU ORIGEN, AUTENTICIDAD, EL CONTENIDO DEL MISMO O USO QUE SE PUDIESE DAR A DICHO DOCUMENTO O A ESTA TRADUCCIÓN 28 DE MAYO DE 2019.

LIC. JOSE MANUEL PUIG C.
NÚMERO DE CEDULA DE AUTORIZACIÓN: 000467

Perito Intérprete Traductor
Lic. José Manuel Puig Corderas
Auxiliar de la Administración
de Justicia de B.C.

9 of 29



COTEJADO

Mumina A. Rahman

Karen A. Dawson

APOSTILLA
(CONVENCIÓN DE LA HAYA DEL 5 DE OCTUBRE DE 1961)



COTEJADO

Handwritten signature

1. **País:** Estados Unidos de América
2. **Este documento público**
3. **ha sido firmado por Karen A. Dawson**
4. **en su capacidad de: Notario Público, Estado de California**
5. **y tiene el sello/estampa del Karen A. Dawson, Notario Público Estado de California**

Certificado

6. **En Los Ángeles, California.**
7. **El día 16 de Noviembre de 2018**
8. **Por Secretaria de Estado, Estado de California**
9. **Número 85463**
10. **Sello del estado de California Firma Alex Padilla**

Esta apostilla es el modelo trilingüe del Certificado de la Apostilla según lo sugerido por la oficina permanente y desarrollada en respuesta a la comisión especial de 2009 sobre el funcionamiento práctico del Convenio de La Haya sobre la apostilla.

Esta apostilla solo certifica la autenticidad de la firma y el título del funcionario público que ha firmado el documento público, y donde sea apropiado la identidad y el sello que el documento público tiene.

Esta apostilla no certifica la autenticidad del documento cual acompaña.

Esta apostilla no es válida dentro de los Estados Unidos de América sus territorios o posiciones. Para verificar la expedición de esta apostilla vaya a www.soc.ca.gov/business/notary/apostille-search/.

CERTIFICO QUE SOY PERITO - TRADUCTOR DEBIDAMENTE AUTORIZADO POR EL SISTEMA JUDICIAL DE BAJA CALIFORNIA, Y QUE ESTE DOCUMENTO ES TRADUCCIÓN FIEL DEL ORIGINAL EN IDIOMA INGLÉS QUE TUVE EN MI PODER, SIN ASUMIR RESPONSABILIDAD ALGUNA POR SU ORIGEN, AUTENTICIDAD, EL CONTENIDO DEL MISMO O USO QUE SE PUDIESE DAR A DICHO DOCUMENTO O A ESTA TRADUCCIÓN 28 DE MAYO DE 2019.

LIC. JOSÉ MANUEL PUIG C.
NÚMERO DE CÉDULA DE AUTORIZACIÓN: 000467

Perito Intérprete - Traductor
Lic. José Manuel Puig Cardenas
Asesora de la Administración
de Justicia de B.C.

Handwritten signatures and initials on the right margin.

RECONOCIMIENTO

ESTADO DE CALIFORNIA

CONDADO DE VENTURA

A QUIEN CORRESPONDA:



El día 15 de junio de 2015, ante mí Karen A. Dawson, Notario Público, ~~abajo firmante se~~ presentó Mumina A. Rahman, cuyo nombre aparece en el documento anexo, y ~~quien se identificó~~ a mi satisfacción, y me confirmó que es su firma la que aparece en el mencionado documento.

Certifico BAJO JURAMENTO DE LEY, que todo lo contenido en el párrafo anterior es verdadero y correcto.

SELLO Y FIRMA DEL NOTARIO PÚBLICO DEL CONDADO DE VENTURA, CALIFORNIA, KAREN A. DAWSON, CUYA COMISIÓN NÚM. 2149703, EXPIRA EL DÍA 18 DE MAYO DE 2020.

COTEJADO

Descripción de los documentos anexos a esta declaración:

Cesión de Works Trust, de fecha 25 de mayo de 2017.

Nombre de la persona que firma MUMINA A. RAHMAN

La persona que firma representa a: FIDEICOMISO

CERTIFICO QUE SOY PERITO - TRADUCTOR DEBIDAMENTE AUTORIZADO POR EL SISTEMA JUDICIAL DE BAJA CALIFORNIA, Y QUE ESTE DOCUMENTO ES TRADUCCIÓN FIEL DEL ORIGINAL EN IDIOMA INGLÉS QUE TUVE EN MI PODER, SIN ASUMIR RESPONSABILIDAD ALGUNA POR SU ORIGEN, AUTENTICIDAD, EL CONTENIDO DEL MISMO O USO QUE SE PUDIESE DAR A DICHO DOCUMENTO O A ESTA TRADUCCIÓN 28 DE MAYO DE 2019.


LIC. JOSÉ MANUEL PUIG C.
NÚMERO DE GÉDULA DE AUTORIZACIÓN: 000467

Perito Intérprete - Traductor
Lic. José Manuel Puig Corderas
Auxiliar de la Administración
de Justicia de B.C.

Mumina A. Rahman
Karen Dawson
José Manuel Puig C.
Edgar

11 of 24

PODER NOTARIAL LIMITADO
PARA: MUMINA RAHMAN
DE: MOYE WICKS
FECHA: 25 DE MAYO DE 2017



COTEJADO

POR ORDEN DE LAS ESCRITURAS DEL FIDEICOMISO MOYE JARVIS WICKS AL 7 REFERENTES A CIERTAS PROPIEDADES EN EL SUR DE CALIFORNIA CORRESPONDIENTE A CONCESIONES FERROVIARIAS Y DE AGUA.

(MANUSCRITO) ESTO DA A MUMINA RAHMAN PERMISO PARA ACTUAR EN MI NOMBRE Y REPRESENTACIÓN EN LAS OPERACIONES EN BAJA CALIFORNIA, MÉXICO.

NOTA: POR FAVOR PROPORCIÓNENLE TODA LA ASISTENCIA Y AYUDA QUE ME DARÍAN A MI.

FIRMADO EL 25 DE MAYO DE 2017.

FIRMA MOYE WICKS

DECLARADO JURAMENTADO Y FIRMADO EN MI PRESENCIA EN MI CAPACIDAD OFICIAL EL 25 DE MAYO DE 2017 POR LO QUE SELLO Y FIRMO ESTE DOCUMENTO.

FIRMA Y SELLO DE RONDA L. WATSON, NOTARIO PUBLICO DEL ESTADO DE ALABAMA, CUYA COMISIÓN EXPIRA EL 10 DE DICIEMBRE DE 2019.

CERTIFICO QUE SOY PERITO - TRADUCTOR DEBIDAMENTE AUTORIZADO POR EL SISTEMA JUDICIAL DE BAJA CALIFORNIA, Y QUE ESTE DOCUMENTO ES TRADUCCIÓN FIEL DEL ORIGINAL EN IDIOMA INGLÉS QUE TUVE EN MI PODER, SIN ASUMIR RESPONSABILIDAD ALGUNA POR SU ORIGEN, AUTENTICIDAD, EL CONTENIDO DEL MISMO O USO QUE SE PUDIESE DAR A DICHO DOCUMENTO O A ESTA TRADUCCIÓN 28 DE MAYO DE 2019.

LIC. JOSÉ MANUEL PUIG C.
NÚMERO DE CÉDULA DE AUTORIZACIÓN: 000467

Perito Intérprete - Traductor
Lic. José Manuel Puig Corderas
Auxiliar de la Administración
de Justicia de B.C.

Manumita Rahman
Don Gary
Edlyn

12/20

Una vez registrado enviar a:
Cesionario Mumina A. Rahman (MR/Fideicomiso Familiar de Meses Jarvis Works
358 east San Ysidro Blvd.
San Ysidro, California.
92173.



**MEMORÁNDUM DE ENTENDIMIENTO
RECLAMACIONES SOBRE FIDEICOMISO CONSTRUCTIVO/COLATERAL Y ORDEN DEL AGREEDOR
PARA TOMAR POSESIÓN:
COLATERAL REQUERIDO, RESERVADO O DURMIENTE**

Este memorándum de entendimiento se hace a nombre de la cesionaria Mumina A. Rahma (MR), única agente y sus cesionarios, por escrito e incluye la obligación de acelerar los asuntos colocándola en riesgo para recobrar la compensación justa por el fideicomiso bajo la constitución de los Estados Unidos y otras leyes aplicables de la familia de naciones según se estipulan las naciones unidas en 1949: la Ley Federal conocida como la Ley de Salud y Seguridad (código de salud y seguridad de california 33,000). En la posición de defender, oponerse a reclamaciones o nombramientos o derechos de pasos por prescripciones o vacantes en donde ella resida. Las responsabilidades de la cesionaria se mencionan abajo:

Dar aviso de nuestra intención de recobrar recursos, de mantener registros y contabilidad exacta, exigir registros, revertir cesiones documentadas o sin documentar que no sean legales, expedir cartas de cesar acciones, autenticar demandas, abrir cuentas de banco, administrar transferencias electrónicas, negociar cuentas de valores con contratos de control, reportar robos, colaborar con la ley, comprometer, crear gravámenes por medio de las leyes comerciales 9620, 9621, 9501 y cualquier otra aplicable en el presente o en el futuro y que sean necesarios o convenientes para la transacción de negocios, incluyendo notificaciones legales, presentar demandas judiciales, ordenes de arresto, confiscación y/o detención de sujetos, y/o confiscación de propiedades reales o personales, tangibles o intangibles y mantener garantías incluyendo cartas de pérdida, restauración de patentes y/o recuperación de donaciones no autorizadas hechas y mantenidas por individuos o compañías, subordinados, subsidiarios, corporaciones, sub-corporaciones, compañías madres, así como cualquier tipo de agencias que transmitan utilidades a través de los nombres de los deudores o de las partes aseguradas. Cuenta con la autorización de la decisión de la suprema corte de 1872, Taylor vs Taintor, 16 Wall, 366, no se llevó a cabo la confiscación por virtud del proceso debido; ninguno es necesario. Está relacionado con la detención del alguacil de un prisionero que haya escapado. El propósito de los fideicomisos constructivos es muy claro y se debe hacer pública. Son para recibir todos los recursos, instalaciones ya sea arriba o debajo de la superficie; dar en arrendamiento propiedades y recobrar propiedades robadas o estafadas desde la fecha de 1893 a la fecha de la firma de este memorándum de entendimiento.

COTEJAMPO


Mumina A. Rahman

Juan S. S...

Ed...

Interprete Traductor
Lic. José Manuel Piña Cadenas
Auxiliar de la Administración
de Justicia A.C.
130/29

Una vez registrado enviar a:
Cesionaria Mumina A. Rahman (MR/Fideicomiso Familiar de Meses Jarvis Works
358 east San Ysidro Blvd.
San Ysidro, California.
92173.



Abril 15 de 2013 de buena fe, para intercambiar, restaurar tesoros perdidos y/o abandonados, sea doméstica o internacionalmente. Esto incluye aunque no limita a túneles, puentes, vías acuáticas, sistemas de transportes, naves aéreas, fuentes de energía, minerales, metales, minas, montañas, ríos, arroyos, derechos de agua, así como cualquier otro aspecto que pueda haber ahora o en el futuro referente a propiedades.

COTEJADO

Mumina Rahman

Todas las cuotas gubernamentales pagaderas para que el apoderado pueda recobrar las propiedades que se perdieron por resultado de fraude, engaño, coerción, deberán ser perdonadas, de acuerdo con la legislación aplicable. Este documento se expide sin perjuicio de retracción y debe ser en estado de perpetuidad por obligación y decreto y en representación de Moye J. Works (MR), la parte asegurada; y el hijo de Milton Langley Works (MR) y hermano menor de Matilda Langley Works, Stephen (MR), esposa del juez Albert M. Stephen (MR), todos ellos hijos e hijas del abuelo Meses Jarvis Works (MR) y de la abuela Sarah Amanda Jennings Works (MR). VALOR ESTIMADO (a la fecha de este documento) 25, 000,000,000.00 de dólares , o el equivalente en cualquier otra moneda a la fecha de la firma de este documento. Este valor puede elevarse en caso que se descubran.

PARTE ASEGURADA

El fideicomisario de los fideicomisos Moye Jarvis Works Trust (MR) Meses Jarvis Works Family Trust declara que: por autorización de Moye J. Works (MR) se expide su permiso por este documento a la cesionaria Mumina A. Rahman (RM) para establecer un nuevo fideicomiso dándole autorización para incrementar la cesión en perpetuidad por medio de sus fideicomisos y cesiones referente a la cobranza completa de los recursos recuperados que se deben al otorgante como uno de los fideicomisarios de los fideicomisos arriba mencionados. Estos son mis deseos como fideicomisario y nuestra manera de mostrar agradecimiento a Mumina por sus esfuerzos incansables, su persistencia, su trabajo y devoción inagotables así como el gasto de su tiempo y recursos. Ella ha hecho esto durante muchos años y se ha dedicado incansablemente a descubrir las décadas de fraudes y corrupción de muchas personas que hicieron injustamente y que de manera indebida se enriquecieron de la multitud de propiedades de M.L Works y Jennie L.Wicks. Este documento removerá muchos obstáculos que la ayudaran a ella a recobrar las propiedades de ambos fideicomisos. Libero de toda responsabilidad a las personas que actúen bajo las instrucciones de este poder.

Albert M. Stephen

Una vez registrado enviar a:

Traductor
Mumina Rahman
Comisión de la Administración
de Justicia de B.C.
14/04/2013

Cesionario Mumina A. Rahman (MR/Fideicomiso Familiar de Meses Jarvis Works
358 east San Ysidro Blvd.
San Ysidro, California.
92173.



También se establece que al firmar este documento ambos fideicomisos y sus beneficiarios quedan libres de toda responsabilidad por las acciones ejecutadas de acuerdo con este poder por la apoderada Mumina Rahman durante la ejecución de sus poderes, lo cual queda establecido al aceptar su nombramiento.

La firma de este memorándum de entendimiento firmado por Moyer Jarvis Works fideicomisario de los fideicomisos Moyer Jarvis Works y Meses Jarvis Works, será en el mejor interés de los fideicomisos, sus beneficiarios y todos los relacionados con ellos, para nombrar como nuestro cesionaria y agente exclusiva a Mumina Rahman por resolución de este decreto de nombramiento. Esto es un reto muy significativo para ella en los años siguientes y estamos seguros que seguirá actuando con seguridad y fortaleza como siempre lo ha hecho en nuestra representación.

Al firmar este documento Moyer Jarvis Works fideicomisario de los dos fideicomisos de arriba está de acuerdo que este memorándum de entendimiento para la recuperación del legado de la abuela Jennie L. Works y el abuelo M.L. Works sea sin ningún impedimento o interferencia ya que al firmar abajo por su propia y libre voluntad y sin influencia de ninguna especie, entiende y acepta esto. Este documento deberá ser registrado en el fideicomiso y así en como cualquier jurisdicción en donde se encuentren las propiedades del mismo fideicomiso.

Elaborado el día 16 de abril de 2013.

Firma de Moyer Jarvis Works.

Fideicomiso Moyer Jarvis Works

Firma del fideicomisario Moyer Jarvis Works

Firma de Moyer Jarvis Works

Fideicomiso familiar de Meses Jarvis Works

Firma del fideicomisario Moyer Jarvis Works

Testigo

Firma de Barbará Ray Works

CERTIFICO QUE SOY PERITO - TRADUCTOR DEBIDAMENTE AUTORIZADO POR EL SISTEMA JUDICIAL DE BAJA CALIFORNIA, Y QUE ESTE DOCUMENTO ES TRADUCCIÓN FIEL DEL ORIGINAL EN IDIOMA INGLÉS QUE TUVE EN MI PODER, SIN ASUMIR RESPONSABILIDAD ALGUNA POR SU ORIGEN, AUTENTICIDAD, EL CONTENIDO DEL MISMO O USO QUE SE PUDIESE DAR A DICHO DOCUMENTO O A ESTA TRADUCCIÓN 28 DE MAYO DE 2019.

LIC. JOSÉ MANUEL PUIG C.
NÚMERO DE CÉDULA DE AUTORIZACIÓN: 000467

Perito Intérprete - Traductor
Lic. José Manuel Puig Cadenas
Auxiliar de la Administración
de Justicia de B.C.

COTEJADO

15/4/2013



ESTADO DE CALIFORNIA

SECRETARIA DE ESTADO

YO, **ALEX PADILLA**, SECRETARIO DEL ESTADO DEL ESTADO DE CALIFORNIA, POR LA PRESENTE DECLARO QUE:

B.D. HOWARD, EN 15 DE ENERO DE 2012 FUE NOMBRADO COMISIONADO Y CERTIFICADO COMO NOTARIO PUBLICO, EN EL ESTADO DE CALIFORNIA, Y, AUTORIZADO BAJO LAS LEYES Y CERTIFICANDO EL MISMO, TAMBIÉN CERTIFICADO COMO PRUEBA DE RECONOCIMIENTO DE ACTOS Y OTROS INSTRUMENTOS ESCRITOS PARA SER REGISTRADOS EN DICHO ESTADO. YO PERSONALMENTE CONOZCO LA ESCRITURA DE ESTE NOTARIO PUBLICO Y CREO QUE LA FIRMA EN ESTE DOCUMENTO ES GENUINA. TAMBIÉN CERTIFICO BAJO LAS LEYES DE DEL ESTADO DE CALIFORNIA QUE ESTE DOCUMENTO NECESITA SER SELLADO PERO LA IMPRESIÓN NO NECESITA ESTAR BAJO SELLO POR LAS LEYES DEL ESTADO DE CALIFORNIA PARA SER REGISTRADO POR MI OFICINA U OTRA DEPENDENCIA.

EN TESTIMONIO FIRMO Y SELLO A RELIEVE ESTE DOCUMENTO COMO FUNCIONARIO DEL REGISTRO CIVIL ESTE CONDADO ESTE 13 DE SEPTIEMBRE DE 2016

(SELLO DEL ESTADO)

(Firma Ilegible)

SECRETARIO DE ESTADO

COTEJADO

Manuel Puig C.

Jose...

J. M. Puig C.

CERTIFICO QUE SOY PERITO - TRADUCTOR DEBIDAMENTE AUTORIZADO POR EL SISTEMA JUDICIAL DE BAJA CALIFORNIA, Y QUE ESTE DOCUMENTO ES TRADUCCIÓN FIEL DEL ORIGINAL EN IDIOMA INGLÉS QUE TUVE EN MI PODER, SIN ASUMIR RESPONSABILIDAD ALGUNA POR LA AUTENTICIDAD, EL CONTENIDO DEL MISMO O USO QUE SE LE PUDIESE DAR. 28 DE MAYO DE 2019

**LIC. JOSÉ MANUEL PUIG C.
NÚMERO DE CÉDULA DE AUTORIZACIÓN: 000467**

*Perito Intérprete - Traductor
Lic. José Manuel Puig Cardenas
Auxiliar de la Administración
de Justicia de B.C.*

16/9/2016

JURAMENTO

ESTADO DE CALIFORNIA

CONDADO DE SAN DIEGO

EN ESTE 24 DE DICIEMBRE DE 2013, ANTE MI, B.D. HOWARD, NOTARIO PÚBLICO, COMPARECIÓ PERSONALMENTE ANTE MI MUMINA ABDUR RAHMAN POR MAG TRUST QUIEN APROBÓ SATISFACTORIAMENTE EL DOCUMENTO. A LA PERSONA CUYO NOMBRE SUSCRITO CON EL INSTRUMENTO Y RECONOCIMIENTO ANTE MI EJECUTADO Y AUTORIZADO POR ESTA RAZÓN FIRMO Y SELLO DICHO DOCUMENTO

CERTIFICO BAJO JURAMENTO DE LAS LEYES DEL ESTADO DE CALIFORNIA QUE LO ANTERIOR ES VERDADERO Y CORRECTO

FIRMA ILEGIBLE

NOTARIO PÚBLICO

(SELLO B.D. HOWARD

COMISIÓN #2006760

NOTARIO PUBLICO-CALIFORNIA

CONDADO DE SAN DIEGO

COMISIÓN EXPIRA 09/FEB/2017)



COTEJADO

Mumina Abdur Rahman

B.D. Howard

CERTIFICO QUE SOY PERITO - TRADUCTOR DEBIDAMENTE AUTORIZADO POR EL SISTEMA JUDICIAL DE BAJA CALIFORNIA, Y QUE ESTE DOCUMENTO ES TRADUCCIÓN FIEL DEL ORIGINAL EN IDIOMA INGLÉS QUE TUVE EN MI PODER, SIN ASUMIR RESPONSABILIDAD ALGUNA POR LA AUTENTICIDAD, EL CONTENIDO DEL MISMO O USO QUE SE LE PUDIESE DAR. 28 DE MAYO DE 2019

~~LIC. JOSÉ MANUEL PUIG C.~~

NÚMERO DE CÉDULA DE AUTORIZACIÓN: 000467


Perito Interpreté - Traductor
Lic. José Manuel Puig Cardenas
Asesor de la Administración
de Justicia de B.C.

19/12/24



358 Easy San Ysidro Blvd
San Ysidro ,California 92173.
213 -323 319-8599 moseslanglewicks@ gmail.com

May 11,2019
Document No .228
CENTRO TURISTICO EL CONSUELO
S.DE P.R.D.E R.I
RFC 931220
President Hector De La Toba Duarte
San Quintin Baja California , Mexico



Re: Escritura 100,406 Toma 806 ,October 25,2002 :Embargos y gravámenes
Acuerdo de la descripción de la propiedad- Parcela 173 Z-P-11429-04-92.67, Poligono No 1,2,A
No3,F,C No7 Parcela 174-Z-1-P1 1782-425465 Poligono B No 4, Poligono C

NO 5, Poligono 1, 2A NO 3, F, C NO 7, Parcela 174-Z-1-P1-1782
425465 Poligono B NO 4 Poligono C NO 5, Poligono
NO 6. 34° 84' 03.48 E, 40. Latitud 305° 0' 00 Longitud.
115 4450 " TOR MANAGEMENT SA. DE V. Kenneth

Aboud Towdy, Fernando Manuel Garcia Compuzano,
Francisco Atounz Espinoza, Davis Love III,
William J. Najam Jr, Luis Ayala Garcia,
LOUIS AYALA GARCIA, DIAMANTE DEL MAR, SA
DE CVE. BORA PAK, KRS CAPITAL, NEW JERSEY.

COTEJADO

Maria de la Cruz

[Signature]

[Signature]
18 of 28

[Signature]

We/I, are/am in receipt of the files and papers you delivered via our Guardian Velasquez, in January 2017.

You spoke by phone to Edgar Ibarra Lozano of UNDERWRITING TITLE SERVICE



COTEJADC

Manuel Ibarra

COPY

Edgar Ibarra Lozano

Edgar Ibarra Lozano

19/1/2017

Intentaré traducir en español

Al Honorable Héctor De La Toba Duarte,

En primer lugar, permítame presentarme formalmente a usted antes de que nos encontremos en la carne.

Universia México Persona física vs. persona moral:

Mi nombre es, Mumina Abdur Rahman (letras minúsculas) tratada como: Soy una estadounidense nacida en Filadelfia, Pensilvania, con derechos indígenas de olmecca y no ciudadana de los Estados Unidos. Fui nombrado guardián de estas tierras en posesión dentro de los límites y la jurisdicción de CENTRO TURISTICO EL CONSUELO, S.DE P.R D.E R. Yo, Mumina Abdur Rahman, soy una mujer natural, un ser humano con libre albedrío para adquirir derechos y obligaciones, y me convertí en un sujeto de derecho y únicamente la responsable de MOYE JARVIS WICKS TRUST y Moye Jarvis Wicks y Barbara Ann Ray Wicks, personas físicas . No mayúsculas

Cessionaria: Mumina Abdur Rahman para Moye Jarvis Wicks y Barbara Ann Ray Wicks

(a) personas (tanto personas físicas como jurídicas) (b) entidades comerciales; y (d) procedimientos administrativos y legales. Contratos privados.

Nosotros / yo, recibimos / recibimos los archivos y documentos que nos entregó a través de nuestro Guardian Jose Fidel Garcia Velásquez, en enero de 2017.

Hablaste por teléfono con Edgar Ibarra Lozano de UNDERWRITING TITLE SERVICES



COTEJADO

acciones intencionales y espantosas. Sin embargo, debemos superar rápidamente
mirar hacia el futuro progresando con las finanzas y el amor por la familia.

Según la conversación de Moya Jarvis Wicks conmigo. Me dicen que doña Anita lo hubiese
querido así.

Hasta que nos encontremos en persona.

Gracias de nuevo

Por tu paciencia y tiempo.

Por:

Mumina Abdur Rahman (letras minúsculas)

Cessionaria Mumina Abdur Rahman para
Moya Jarvis Wicks y Barbara Ann Ray Wicks
personas naturales.



COTEJADO

Mumina Abdur Rahman

Barbara Ann Ray Wicks

Mumina Abdur Rahman

LISTA DE ASISTENCIA

5/24/19
LIC. ERIC CHRISTOPHER BERNAL PONCE (MORA) MUMINA ALKHAMURCIOS & MUMINA ALKHAMURCIOS for MUMINA ALKHAMURCIOS & MUMINA ALKHAMURCIOS
Abogado MORA MORA MORA
Barbara Ann Kay Wicks MORA MORA MORA
MAYE JAYRIS WICKS MORA MORA MORA

Edgar Ibarra Lozano - Underwriting & IT Services Administrator

Mrs. ALVARO ESPINOSA ARAYO: TRANSLATOR, DESLINDADOR (SERVE), APOYO AL GRUPO N° OCHO Y "EL CONSULTO - VIVIAS"

Socio-Grupo # 8 - Heriberto Duarte & verte

Socio-Grupo # 8 - Jesús Manuel Amador Duarte

LIC. LEONARDO ESPINOSA DUARTE, PRESIDENTE UNIDAD ESPECIALIZADA AGRICOLA Y GANADERA K.R. ~~ESPINOSA~~

Director de la Jefa Duarte: Presidenta Grupo @ Consulto.

Violeta De La Toba Lucero

Maria Guadalupe Soledad Lucero

Socorro Garcia. Grupo de Mujeres.

Sino Sadiyly Group Inc. Abogados

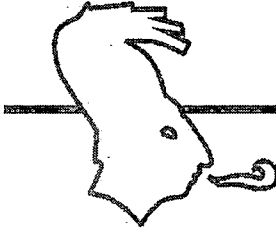
Philip Shiver - ENTITLEMENT APPORTIONMENT COMMITTEE

Secretary-Louis: Gonzales: - CEO - CHIEF ENVIRONMENTAL OFFICE

Abdullah Abdul Gardner son of MUMINA ABDUL RAHMAN

Good faith

Notary Authentication



José Manuel Puig

AUXILIAR DEL SISTEMA JUDICIAL DEL ESTADO DE BAJA CALIFORNIA
EXPERT TRANSLATOR

Playas de Rosarito, B. C. 23 de mayo de 2019.

A QUIEN CORRESPONDA:

Por la presente informo y hago constar que estoy traduciendo varios documentos para la señora **Mumina Abdur Rahman**, y probablemente los tendré listos a más tardar para este lunes próximo.

ATENTAMENTE


Lic. José Manuel Puig Cárdenas

Perito Intérprete - Traductor
Lic. José Manuel Puig Cárdenas
Auxiliar de la Administración
de Justicia de B.C.

CALLE JOSÉ HAROZ AGUILAR 2500-5
FRACC. VILLA TURÍSTICA - FR
ENTE A PALACIO MUNICIPAL
PLAYAS DE ROSARITO, B. C., 22710
TEL: (661) 612 4747 FAX: (661) 612 4556
PH. IN THE US: (619) 730 0654
E - MAIL: pepepuig@prodigy.net.mx
P. O. BOX 439030, SUITE 259, SAN YSIDRO, CA., 92143



José Manuel Puig

PERITO INTERPRETE TRADUCTOR • EXPERT TRANSLATOR
AUXILIAR DEL SISTEMA JUDICIAL DEL ESTADO DE BAJA CALIFORNIA

RECIBO DE DINERO

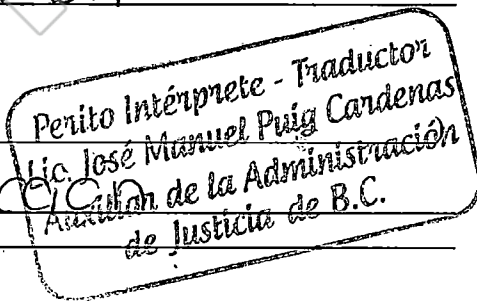
Fecha: 23 May - 2019

Recibí de: Mumina Abdul Rahman

La cantidad de : \$ _____

Son: (\$ 350 DLS

Por concepto de: Pago total de Traducción



Firma _____



José Manuel Puig

PERITO INTERPRETE TRADUCTOR • EXPERT TRANSLATOR
AUXILIAR DEL SISTEMA JUDICIAL DEL ESTADO DE BAJA CALIFORNIA

RECIBO DE DINERO

Fecha: 10/MAY/19

Recibí de: NUMINA A. KAHMAN

La cantidad de : \$ 325 DLS

Son: _____

Por concepto de: TRADUCCION CERTIFICADA

Firma Perito Intérprete - Traductor
Lic. José Manuel Puig Cardenas
Auxiliar de la Administración
de Justicia de B.C.

Moye Jarvis Wicks

358 Easy San Ysidro Blvd
San Ysidro ,California 92173.
213 -323 319-8599 moseslanglewicks@ gmail.com

May 11,2019

Document No .228

CENTRO TURISTICO EL CONSUELO

S.DE P.R D.E R.I

RFC 931220

President Hector De La Toba Duarte
San Quintin Baja California , Mexico

Re: Escritura 100,406 Toma 806 ,October 25,2002 :Embargos y gravámenes

**Acuerdo de la descripción de la propiedad- Parcela 173 Z-P-11429-04-92.67, Poligono No 1,2,A No3,F,C
No7 Parcela 174-Z-1-P1 1782-425465 Poligono B No 4, Poligono C No 5, Poligono D No 6, S y
84°03'48"E,140; Latitude °30 5'0"00; Longitude 115 44 50"**

**LOR MANAGEMENT S.A. De C.V. ,Kenneth Aboud Jowdy, Fernando Manuel Garcia
Campuzano,Francisco Arauz Espinoza,
Davis Love III,William J. Najam Jr.,Luis Ayala Garcia, LUIS AYALA GARCIA ,DIAMANTE
DEL MAR, S.A.De C.V, E,**

To the Honorable, Héctor De La Toba Duarte,

Firstly,allow me to formally introduce myself to you before we are to meet in the flesh.

Universia Mexico Physical person vs. moral person:

My name is, Mumina Abdur Rahman (Lower Case Letters) addressed as: I am an american,
birthed in Philadephia,Pennsylvania ,with indigenous rights of the families of olmecca and not a
united states citizen. I was appointed guardian of these lands in possession within the
boundaries and jurisdiction of **CENTRO TURISTICO EL CONSUELO, S.DE P.R D.E R.I**.

I, Mumina Abdur Rahman, am a natural female, human being with free will to acquire rights and
obligations, and becomes a subject of law and solely the one responsible for **MOYE JARVIS
WICKS TRUST** and Moye Jarvis Wicks & Barbara Ann Ray Wicks, natural persons. No capital
letters.

Cessionaria : Mumina Abdur Rahman for

Moye Jarvis Wicks and Barbara Ann Ray Wicks

(a) persons (both natural persons and juridical) (b) business entities; and (d) administrative and
legal procedures. private contracts.

We/I, are/am in receipt of the files and papers you delivered via our Guardian **Jose Fidel Garcia Velasquez**, in January 2017.

You spoke by phone to Edgar Ibarra Lozano of **UNDERWRITING TITLE SERVICES™**. Edgar is our Special Administrator working internationally. I have found that he has great mediator skills and has a great deal of patience. A quality we all need in resolving these land disputes properly and honorably.

We do appreciate your honesty and look forward to the completion of rebuilding El Rosario as we promised years ago.

I have become familiar with the proper procedures to follow as Ejjidotario with **Integral Agraria Reforma**, regarding refraining from informal meetings with groups. I respect the process and I concur that we must keep traditions through meetings through assemblies, as it has been outlined to do thousands of years ago with the Ejido(Calpulli)way of life, enjoying sovereignty. I do promise to keep to the traditions, as I am too related by blood ties.

I do know that we should meet soon to make arrangements in completing the rescission of the worst fraud transaction perpetrated against Moyer and Barbara Wicks and the innocent people of El Rosario.

We are on the ready after the 20th of May 2019 whenever or wherever you say. Please state the place and time.



I, genuinely do realize the magnitude of how many families are affected by the **DEBTOR'S** and lawyer Fernando Manuel Garcia Campuzano with the help of his friends intentional and appalling actions. However, we must quickly overcome the past and look towards the future by progressing with finances and love for family.

According to Moyer Jarvis Wicks conversation with me. I am told Dona Anita would have wanted it that way

Until we meet in person.

Thank you again

for your patience and time.

By:  
Mumina Abdur Rahman (Lower Case Letters)
Cessionaria Mumina Abdur Rahman for
Moyer Jarvis Wicks and Barbara Ann Ray Wicks
natural persons.

GRUPO COLECTIVO NO. 8 "LUIS AYALA GARCIA"

El Rosario, B.C. a 03 de Octubre del año 2017

ASUNTO: Respuesta a su solicitud

C. JOSE FIDEL GARCIA VELAZQUEZ

En atención a su solicitud de permiso contar autorización para usar camino en los terrenos de la mesa del Rosario y tener acceso a los terrenos conocidos como "Del Grupo de Viudas y Ancianos" en la zona conocida como el "Gallo" y además el poder contar con una caseta de control de acceso en nuestro terrenos en la zona conocida como la "Mesa del Rosario" para acceder a los terrenos antes citados para cuidar maquinaria y materiales que estarán usando para la construcción de caminos y bienes inmuebles, se le CONCEDE dicho permiso, en el apercibimiento que dicho permiso no le concede derecho alguno sobre los terrenos propiedad de los integrantes de esta organización, renunciando a cualquier derecho que pudiese asistirle por el solo hecho de poner una caseta y hacer uso de los caminos. Admitiendo y reconociendo que el dominio físico de la citada mesa del Rosario es del grupo colectivo no. 8 Luis Ayala García, Por lo tanto deberá de firmar de conformidad este documento para que surta efectos solicitados y comprometiéndose a no realizar obra alguna en los terrenos de la mesa del Rosario sin previo consentimiento de los propietarios.

Firman ambas partes como constancia del presenta acuerdo, siendo los tres días del Mes de Octubre del año Dos Mil Diez y Siete.

ATENTAMENTE


C. LEOBARDO ESPINOZA DUARTE
Representante

FIRMA DE CONFORMIDAD


C. JOSE FIDEL GARCIA VELAZQUEZ

En representación de la Cía. Que adquirió los derechos del contrato que se realizó con la CIA. LOR MANAGEMENT S.A. DE C.V.

TRADUCCION OFICIAL DEL INGLES AL ESPANOL DEL DOCUMENTO
ANEXO, DE CONFORMIDAD A MI LEAL SABER Y ENTENDER
EN MI CARACTER DE PERITO TRADUCTOR E INTERPRETE
ADSCRITO AL H. TRIBUNAL SUPERIOR DE JUSTICIA
DEL ESTADO DE BAJA CALIFORNIA.

ENSENADA, BAJA CALIFORNIA, 03 DE MAYO DE 1995.



PROFRA. MA. LUISA MORALES DE ARREDONDO
PERITOTRADUCTOR ADSCRITO AL TRIBUNAL
SUPERIOR DE JUSTICIA DEL ESTADO
DE BAJA CALIFORNIA

Una firma manuscrita en tinta que parece ser 'M. Morales Andrade'.

PROFRA. MARIA LUISA MORALES ANDRADE
PERITO TRADUCTOR

BLVD. LAZARO CARDENAS 1790-2 (EDIF. HACIENDA DEL VIEJO)
TELEFONOS: 7-12-20, 7-1221 6-46-80 RES. 6-61-23
(VIAJES FIRENZI)



PROFRA MA LUISA MORALES DE ARREDONDO
PERITOTRADUCTOR ADSCRITO AL TRIBUNAL
SUPERIOR DE JUSTICIA DEL ESTADO
DE BAJA CALIFORNIA

TRADUCCION OFICIAL

TURISTICA EL CONSUELA GRUPO

EL ROSARIO, BAJA CALIFORNIA, MEXICO

3 DE MARZO DE 1995.

MATERIA: CONTRATO DE RENTA DE UNA PROPIEDAD DE 750 METROS POR 150 METROS, UBICADO EN EL GALLO BEACH EN EL ROSARIO, BAJA CALIFORNIA NORTE.

VENDEDOR: EL ROSARIO TURISTICA CONSUELA GRUPO.

COMPRADOR: BARBARA ANN RAY

PROPIEDAD RENTADA:

750 METROS DE NORTE A SUR POR 150 METROS DE ESTE A OESTE. LAS MEDIDAS SE TOMAN DE LA ZONA FEDERAL, UBICACION EN EL ROSARIO LA PLAYA, DE ACUERDO AL MAPA ANEXO.

PRECIO: \$12,000.00 DOLARES MONEDA AMERICANA. PAGADEROS AL GRUPO EL CONSUELA PARA LA PROPIEDAD CAMPO VIEJO. EL COMPRADOR FORFEITS TODOS LOS DERECHOS A PROPIEDAD CAMPO VIEJO. LOS \$12,000.00 DOLARES SON TRANSFERIDOS EN ESTE ACTO AL VENDEDOR COMO ANTICIPO POR LA RENTA MATERIA DE ESTE CONTRATO.

\$ 2,000.00 DOLARES PARA GASTOS MISCELANEOS.- PAGADOS EN SU TOTALIDAD.

\$ 6,000.00 DOLARES.- TRABAJO EN CAMINOS.- PAGADOS EN SU TOTALIDAD

\$10,000.00 DOLARES.- EFECTIVO. PAGO FINAL HECHO AL GRUPO EL CONSUELA EL 01 DE SEPTIEMBRE DE 1994.

TOTAL \$30,000.00 DOLARES.- PAGO TOTAL. TODOS LOS DINEROS HAN SIDO RECIBIDOS POR EL GRUPO EL CONSUELA.

DURACION: TREINTA (30) ANOS CON RENOVACION AUTOMATICA CADA 30 ANOS, SIN GASTO ALGUNO PARA EL COMPRADOR.

EL COMPRADOR SE RESERVA EL DERECHO DE PROPIEDAD PRIVADA DE LA PROPIEDAD MATERIA DE ESTE CONTRATO SI EL GOBIERNO DE MEXICO LLEGARA A LEGALIZAR LA



PROFRA MA LUISA MORALES DE ARREDONDO
PERITOTRADUCTOR ADSCRITO AL TRIBUNAL
SUPERIOR DE JUSTICIA DEL ESTADO
DE BAJA CALIFORNIA

TRADUCCION OFICIAL

PROPIEDAD DE TERRENO MEXICANO POR NO-MEXICANOS NACIONALISTAS. EL TRASPASO DEL TERRENO MATERIA DE ESTE CONTRATO, DE PROPIEDAD RENTADA A PROPIEDAD PRIVADA, NO OCASIONARA NINGUN GASTO ADICIONAL AL COMPRADOR, EXCEPTO POR LOS GASTOS ADMINISTRATIVOS ASOCIADOS CON EL TRASPASO.

CONVENIO DE SUBARRENDAMIENTO:

EL COMPRADOR SE RESERVA EL DERECHO DE SUBARRENDAR O DESARROLLAR LA PROPIEDAD MATERIA DE ESTE CONTRATO A SU ENTERA DISCRECION. ADEMÁS EL COMPRADOR PUEDE INCLUIR DISPOSICIONES EN SU TESTAMENTO PARA LA DISPOSICION DE LA PROPIEDAD MATERIA DE ESTE CONTRATO ESTAS DISPOSICIONES DEBERAN ESTAR DE ACUERDO CON ESTE CONTRATO Y SERAN RESPETADAS Y RECONOCIDAS POR EL GRUPO EL CONSUELA.

ACCESO AL CAMINO:

EL COMPRADOR TENDRA DERECHO AL ACCESO A TODOS LOS CAMINOS EXISTENTES A LA PROPIEDAD MATERIA DE ESTE CONTRATO DURANTE LA DURACION DEL MISMO. ACCESO A CUALQUIER CAMINO QUE LLEGARA A CONSTRUIRSE EN LO FUTURO QUE ESTE DENTRO DE LOS ALREDEDORES DE LA MULTICITADA PROPIEDAD TAMBIEN ESTA RESERVADO EN ESTE CONTRATO.

DERECHOS SOBRE EL AGUA:

EL COMPRADOR SE RESERVA EL DERECHO AL EQUIVALENTE DE OCHO (8) PULGADAS DE TUBO DE AGUA DEL RIO EL ROSARIO, DURANTE LA DURACION DE ESTE CONTRATO. EL COMPRADOR TAMBIEN TENDRA EL DERECHO DE INSTALAR UNA TUBERIA DE LA FUENTE DE AGUA A LA PROPIEDAD MATERIA DE ESTE CONTRATO. LA TUBERIA SE DEBE INSTALAR POR CUENTA DEL COMPRADOR Y DEBERA UBICARSE DE TAL MANERA QUE NO OCASIONE INCONVENIENCIA ALGUNA A LOS ACTUALES PROPIETARIOS DEL GRUPO "PROPIEDAD LA BOCANA"

FIRMADO:

A.- VENEDORES:

B: COMPRADOR

(FIRMADO)
BARBARA ANN RAY

FECHADO: MARZO 3, 1995.

TURISTICA EL CONSUELA GRUPO

EL ROSARIO, BAJA CALIFORNIA NORTE, MEXICO

MARCH 3, 1995

SUBJECT: LEASE AGREEMENT FOR 750 METERS BY 150 METERS OF PROPERTY LOCATED AT GALLO BEACH, B.C.N. (EL ROSARIO)

SELLER: EL ROSARIO TURISTICA CONSUELA GRUPO

BUYER: BARBARA ANN RAY

LEASED PROPERTY:

750 METERS NORTH TO SOUTH BY 150 METERS EAST TO WEST. MEASUREMENTS ARE TO BE TAKEN FROM THE ZONA DE FEDERALES. LOCATION IS EL ROSARIO LA PLAYA PER THE ATTACHED MAP.

PRICE: \$12,000.00 US PAID IN FULL TO GRUPO EL CONSUELA FOR CAMPO VIEJO PROPERTY.
BUYER HEREBY FORFEITS ALL RIGHTS TO THE CAMPO VIEJO PROPERTY. THE \$US 12,000 ARE HEREBY TRANSFERRED TO SELLER AS DOWN PAYMENT FOR SUBJECT LEASE.
2,000.00 US MISCELANEOUS EXPENSES.- PAID IN FULL.
6,000.00 US ROAD WORK.- PAID IN FULL.
10,000.00 US CASH.- FINAL PAYMENT MADE TO GRUPO EL CONSUELA ON SEPTEMBER 1, 1994.
TOTAL 30,000.00 US TOTAL PAYMENT. ALL MONIES HAVE BEEN RECEIVED BY GRUPO EL CONSUELA.

DURATION: THIRTY (30) YEAR LEASE WITH AUTOMATIC 30 YEAR RENEWAL EVERY 30 YEARS AT NO ADDITIONAL EXPENSES TO BUYER. BUYER RESERVES THE RIGHT TO PRIVATE OWNERSHIP OF SUBJECT PROPERTY SHOULD THE GOVERNMENT OF MEXICO EVENTUALLY LEGALIZE OWNERSHIP OF MEXICAN LAND BY NON-MEXICAN NATIONALISTS. TRANSFER OF SUBJECT LAND FROM LEASE PROPERTY TO PRIVATE OWNERSHIP SHALL BE AT NO ADDITIONAL EXPENSE TO BUYER EXCEPT FOR THE ADMINISTRATIVE COSTS ASSOCIATED WITH THE TRANSFER.

SUBLEASE AGREEMENT:

BUYER RESERVES THE RIGHT TO SUBLEASE OR DEVELOP SUBJECT PROPERTY AT HER DISCRETION. BUYER MAY MAKE PROVISIONS IN HER FINAL WILL AND TESTAMENT FOR THE DISPOSITION OF SUBJECT PROPERTY. THESE PROVISIONS ARE TO BE IN ACCORDANCE WITH THIS CONTRACT AND MUST BE HONORED BY GRUPO EL CONSUELA.

ROAD ACCESS:

BUYER WILL BE ALLOWED COMPLETE ACCESS TO ALL EXISTING ROADS TO SUBJECT PROPERTY FOR THE DURATION OF THIS CONTRACT. ACCESS TO ANY ROAD THAT MAY BE CONSTRUCTED IN THE FUTURE WHICH IS THE VICINITY OF SUBJECT PROPERTY, IS ALSO RESERVED IN THIS CONTRACT.

WATER RIGHTS:

BUYER RESERVES THE RIGHT TO THE EQUIVALENT OF AN EIGHT (8) INCH PIPE OF WATER FROM THE EL ROSARIO RIVER FOR THE DURATION OF THIS CONTRACT. BUYER WILL ALSO HAVE THE RIGHT TO INSTALL A PIPELINE FROM THE WATER SOURCE TO SUBJECT PROPERTY. THE PIPELINE IS TO BE INSTALLED AT BUYER'S EXPENSE AND IS TO BE LOCATED SO AS TO CAUSE THE LEAST POSSIBLE INCONVENIENCE TO THE PRESENT OWNERS OF THE GRUPO LA BOCANA PROPERTY.

SIGNED:

A.- SELLERS:

B.- BUYER

BARBARA ANN RAY (SSIGNED)
BARBARA ANN RAY

DATED: MARCH 3, 1995

DEBTORS

COPY

SUMMONS (ATTACHMENT)

TO DEFENDANTS:

NA' ALEHU VENTURES 2006, LLC, a Delaware limited liability company; WWK HAWAII HOLDINGS, LLC, a Delaware limited liability company; WINDWALKER HAWAII LLC, a Delaware limited liability company; JN DEVELOPMENT LLC; a limited liability company; BILL NAJAM, an individual; LITTLE ISLE IV, LLC; ESCER HOLDING CORPORATION; a New York corporation; KENNETH A. JOWDY, an individual; BAJA DEVELOPMENT CORPORATION, a Delaware corporation; BAJA MANAGEMENT LLC, a New York Limited Liability company; MOSSES GUTMAN, an individual CODE FIRE ACQUISITION CORPORATION, A California corporation; JOHN WARD an individual; LORING WARD CAPITAL MANAGEMENT, INC., a California Corporation and DOES 1 through 10, inclusive,

FILED

1 Michael L. Meeks, Esq. (State Bar No. 172000)
2 meeksm@pepperlaw.com
3 Carol A. Dwyer, Esq. (State Bar No. 239769)
4 dwyerc@pepperlaw.com
5 PEPPER HAMILTON LLP
6 4 Park Plaza, Suite 1200
7 Irvine, California 92614
8 Telephone: 949.567.3500
9 Fax: 866.228.9215

2008 DEC 16 PM 2:50
CLERK U.S. DISTRICT COURT
CENTRAL DIST. OF CALIF.
LOS ANGELES

BY _____

Attorneys for Plaintiff, JOE JUNEAU

UNITED STATES DISTRICT COURT
CENTRAL DISTRICT OF CALIFORNIA

12 JOE JUNEAU, an individual,

13 Plaintiff,

14 v.

15 PHILLIP A. KENNER, an individual,
16 STANDARD ADVISORS, INC., a
17 Delaware Corporation and STANDARD
18 ADVISORS, LLC, a Nevada Limited
19 Liability Company; NA' ALEHU
20 VENTURES 2006, LLC, a Delaware
21 limited liability company; WWK
22 HAWAII HOLDINGS, LLC, a
23 Delaware limited liability company; JN
24 DEVELOPMENT LLC; a limited
25 liability company; BILL NAJAM, an
26 individual; LITTLE ISLE IV, LLC;
27 ESCER HOLDING

Case No. 08-08284 CBM PJW

COMPLAINT FOR:

1. Breach of Fiduciary Duty
2. Fraud
3. Professional Negligence
4. Constructive Trust/Appointment of a Receiver
5. Section 10b-5 Securities Fraud

DEMAND FOR JURY TRIAL

28 CONFORM

Dear Mr. J. B. ...

God bless you.

I am listening you

if possible please form

me for as few hundred

dollars, if so I will explain

your why I am listening.

Thanks for reading my

petition.

March 1968

Dr. ...

Don - ...

Recibimos de la Sra Barbara y Moik la
Cantidad de \$ 10,000.- Dlls por una porcion
de tierra en el Gallo
1^{ro} de Septiembre 1994

Roberto Espinoza G

~~Roberto Espinoza G~~
P te Vigilanera

Manuel T valladolid

~~Manuel Diente Valladolid~~
Presidente

Sergio MTZ Espinoza

~~Sergio Martinez Espinoza~~

Secretario

Se
B
LAND

TRACT 22 July 1994
Yelotun
EL ROSARIO

BOCAÑA (GALLO). SOUTH FROM
STEEL STAKE AGREED UPON 750
METERS TO APPROXIMATELY 400 METERS
NORTH OF DOUBLE MONUMENT
(WRONGLY INSTALLED)

PRICE: ALREADY PAID FOR CAMPO VIEJO	#12000 U.S
PAID BY CHECK OR CASH	2000 U.S
ROAD WORK CASH	<u>2700</u>
	16700

DUE BEFORE 1 SEPT 1994 10000

DURATION: 30 YEAR LEASE WITH 30 YEAR EXTENSION
WITH AGREEMENT TO TRANSFER OWNERSHIP
TO BUYER, AT NO COST, WHEN IT IS LEGAL.

By:

SELLER: EL ROSARIO CONSUELO TURISTICA GRUPO

MANUEL	ROBERTO	SERGIO
Manuel Durab V.	Espinoza Roberto	Sergio Martinez

BAR:	A RAY	Espinoza.
	Ray	3.

Recibimos de la
Cantidad de \$
de tir en el

Roberto Espinoza C

Manuel T valladolid

~~Roberto Espinoza~~
P de Vigilancia

~~Manuel Días~~ Valladolid
Presidente


Sergio MT Espinoza


Sergio Martínez Espinoza


Secretario



RECIBIMOS DE LA SRA. BARBARA ANN Y MOYE J. WICKS, LA CANTIDAD DE \$ 3 000.00 (SON TRES MIL DOLARES MONEDA DE LOS ESTADOS UNIDOS) COMO PARTE DEL PAGO DE UN TERRENO DE 300 X 400 METROS APROXIMADAMENTE, TERREÑO QUE SE ENCUENTRA DENTRO DEL PREDIO PERTENECIENTE A GRUPO TURISTICO "EL CONSUELO", COLINDANDO DE NORTE A SUR 400 METROS CON ZONA FEDERAL MARITIMA EN LA PARTE OESTE, Y EN LA PARTE ESTE, CON TERRENOS DEL MISMO GRUPO EN 400 METROS, DE NORTE A SUR; EN LA PARTE SUR, DE ESTE A OESTE, 300 METROS, EN LA PARTE NORTE, DE ESTE A OESTE, COLINDANDO 300 METROS CON LA COLINDANCIA DEL EJIDO VALLE TRANQUILO-- QUEDANDO EN EL COMUN ACUERDO DE QUE SE PROTOCOLICE ESTE CONVENIO ANTE NOTARIA, SIENDO LA RENTA DE ESTE PREDIO POR UN LAPSO DE TREINTA ANOS, CON OPCION A RENOVAR POR UN TIEMPO IGUAL AL INICIAL Y SE ADJUNTARA CRQUIS DEL MISMO RESTANDO LA CANTIDAD DE \$ 3000.00 (SON TRES MIL DOLARES MONEDA AMERICANA) LOS CUALES LES SERAN ENTREGADOS AL MOMENTO DE PROTOCOLIZAR EL CONVENIO.


MANUEL DUARTE VALLADOLID
PRESIDENTE DEL GRUPO


SERGIO MARTINEZ ESPINOZA
SECRETARIO DEL GRUPO


ROBERTO ESPINOZA G.
COMITE DE VIGILANCIA

SE ENTREGARON CH. No.
020
021
022
DE SUCURSAL BANAMEX 745
COLONIA VICENTE GUERRERO, B.C.

CONTRATO: ANEXAR TIERRA

MRS TERRA POR SRA BARBARA RAY

NORTE BOGANA EL ROSARIO PLANO

23/9 SEPTEMBRE DE 1995 - KUMISARRANO

JUDICIAL FRANCISCO DUARTE BELSARANO -

REFERENCIA POLIGONO N.O. 2.

1. EXTENDER ESTE (EAST) 100

METERS FROM ~~THE~~ LINEROS

EXISTANTE ~~EN~~ FOR TODOS

NORTE/SURE LINERA.

CONDICIONES: LA MISMO GRUPO CONSULTO/

BARBARA Y NOTARIO N.O. 2.

1. SE RENTA POR 30 DIAS + DOS MAS

30 DIAS, SE VENDE CUANDO EN

LEGAL PO NO MAS DIVERO.

2. AGUA DO GRUPO CONSULTO

3. PLANNO

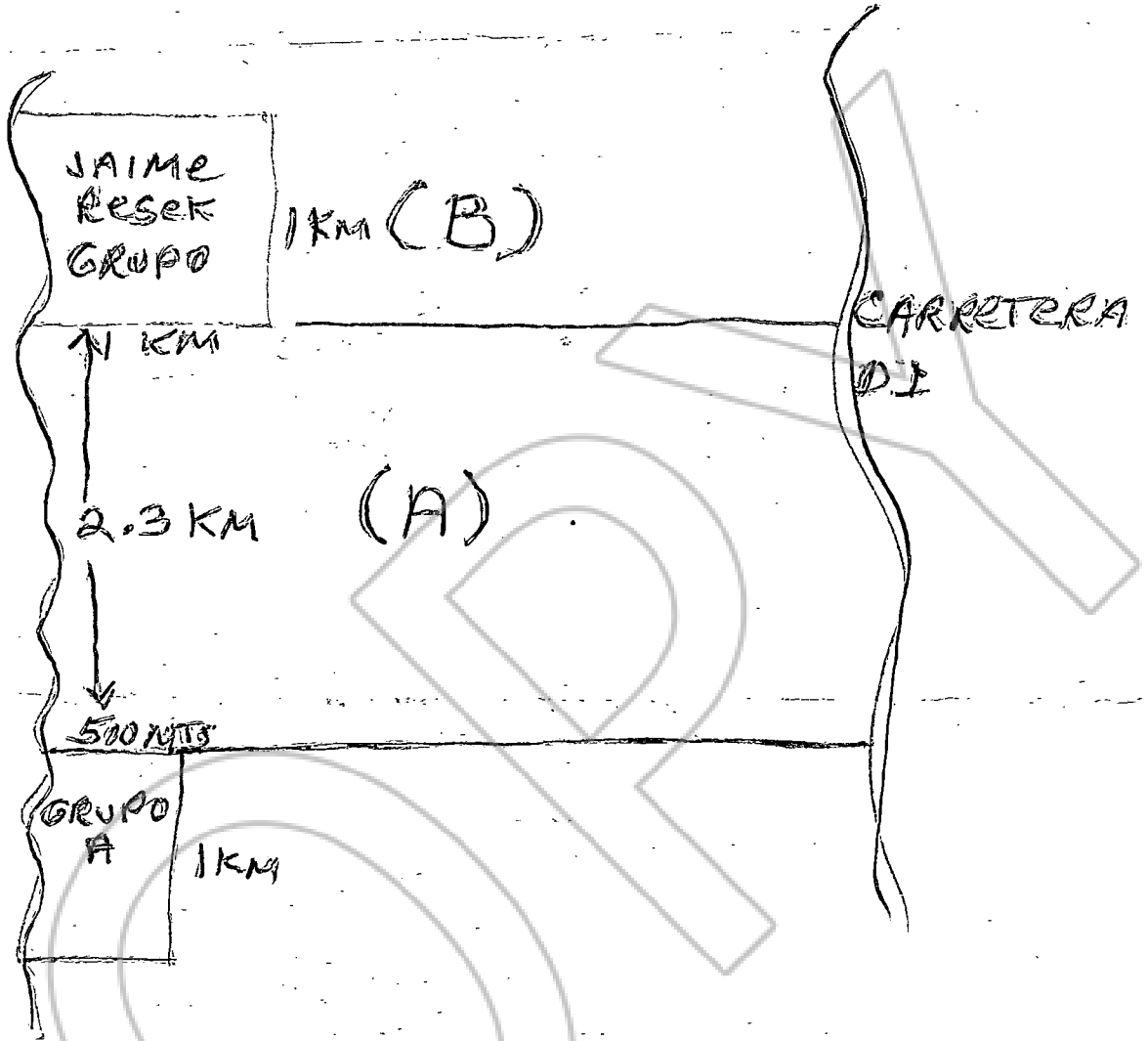
4. PERMIS (FRACCIONES)

PAGA \$4,000 US DOLLARS AT

NOTARIO.

By Ray

MAPA



PRESIDENTE

TEODORO VALLODOLID

TESORERO

MANUEL VALLODOLID

SECRETARIO

Sergio M. Espinoza,
SERGIO MARTINEZ

Teodoro Valledolida

Manuel Valledolida

OFERTA PARA SE VENDE/SE RENTA

TERRA DENTRO TURISTICO EL CONSUELO
NORTE BOGANA EL ROSARIO
BASA CALIFORNIA NORTE. MOYE WICKS

OFERTA FIN 1, INERO 1999.

PARCELA DE ZONA FEDERAL, NORTE

POLIGONO GRUPO "A" (HECTOR) SUR GRUPO

SANTOYOKESEK ESTE HASTA CARRETERA

D.1. APROXIMADO 2300 METROS

DEL MAR.

CONDICIONES:

1. TODOS PAGA = \$200,000 US.

2. SE RENTA POR 30 ANOS + DOS MAS

30 ANOS SE VENDE CUANDO

CEA LEGAL POR NO MAS DIVERO.

3. AGUA GRUPO CONSUELO (RIOS EL ROSARIO)

PERMISO POR PIPA TODOS DISTANCIA

4. PERMISO POR CAMBIOS

5 PERMISO PAR PARTON (FRACCIONES)

ANEXAR: TIERRA LINDEROS GRUPO JAIME

RESEK ESTE HASTA CARRETERA D.1.

CONDICIONES LA MISMO \$3,45.

Precio \$80000 US.

GRUPO TURISTICO "EL CONSUELO"

EL ROSARIO, B. C. A 03 DE MARZO DE 1999.

POR MEDIO DE ESTE CONDUCTO, HAGO CONSTAR QUE OTORGO TRABAJO
POR CONTRATO AL SR. Roberto Meza Ortiz
POR UN TIEMPO DE ~~tres y ocho dias~~ DE CONTRATO QUE EMPIEZA A
CORRER CON FECHA DE 3 de marzo AL 31 de marzo DE 1999.

Roberto Meza Ortiz
FIRMA DEL TRABAJADOR.

Per la cantidad 30000
treinta
mil
MM
FIRMA DEL PATRON.

Mari Dolores Espinoza
FIRMA DEL TESTIGO.

GRUPO TURISTICO "EL CONSUELO"

EL ROSARIO, B. C. A 03 DE MARZO DE 1999.

POR MEDIO DE ESTE CONDUCTO, HAGO CONSTAR QUE OTORGO TRABAJO
POR CONTRATO AL SR. Rubén Pérez Cruz
POR UN TIEMPO DE 9 meses. DE CONTRATO QUE EMPIEZA A
CORRER CON FECHA DE 11 de marzo AL _____ DE 1999.

por la cantidad de

FIRMA DEL TRABAJADOR.

FIRMA DEL PATRON.

Mas Dolores Espinoza
FIRMA DEL TESTIGO.

60018
[Handwritten signatures and initials]

BUENO POR \$ 8,000.00 DLLS.

R E C I B I M O S de la Sra. BARBARA ANN RAY, la cantidad de: -----
\$ 8,000.00 (OCHO MIL U. S. DOLARES), en nuestro carácter de -----
----- PRESIDENTE, SECRETARIO y TESORERO, respectivamente de CENTRO TURISTICO EL CONSUELO, S. DE P. R. DE R.I., por concepto de pago de arrendamiento de una fracción de terreno localizado en el EJIDO REFORMA AGRARIA INTEGRAL, en la Bacana de El Rosario, Delegación del mismo nombre, con superficie de 26-00-51.90 Has.

Ensenada, B. Cfa., Septiembre 3, 1996.

Tedoro Valladolid D
TEDORO VALLADOLID DUARTE
PRESIDENTE

Sergio Mtz E.
SERGIO MARTINEZ ESPINOZA
SECRETARIO

Manuel Valladolid Duarte
MANUEL VALLADOLID DUARTE
TESORERO

Recibimos de Sra Barbara la
CANTIDAD de \$ 1000 DLS por pago
de ANEXAR CONTRATO UNA FRACCION
DE TEIKANO EN TURISTERA "EL CONSUELO"

23 Julio D 1996

Presidente SECRETARIO TESORERO

~~Teodoro Valledor~~
~~Manuel Valledor~~

Teodoro Valledor SERGIO MARTINEZ Manuel Valledor

R D T E VIGILANCIA

~~Roberto Espinoza~~
Roberto Espinoza

CONTRATO: ANEXAR TIERRA

MAS TIERRA POR SRA BARBARA RAY NORTE

BICANA EL ROSARIO. PLANO 24 DE SEPTIEMBRE

DE 1995 Y COMISARIADO EJECUTIVO FRANCISCO QUARTE

BEJARANO - REFERENCIA POLIGONO No. 2.

① EXTENDER ESTE LINEA 250 METROS MAS.

(LINDA AREOLITOS)

② Parcela SUR Poligono No. 3 ^{SE} NORTE

Poligono No. 2 (Punta "12" y Poligono No. 3 y

Punta 8 Poligono No. 2)

CONDICIONES - LA MISMO GRUPO CONSULTO / BARBARA

RAY NOTARIO # 2

1. SE RENTA POR 30 AÑOS + DOS MAS

30 AÑOS, SE RENTA CUNANDO LEGAL

PAR NO MAS DINERO.

2. AGUA DE GRUPO CONSULTO

3. CAMINO DE GRUPO CONSULTO

4. PERMISO POR PARTITION (FRACCIONES

TODOS PAGA - \$8,500 MAS \$1500 PAGO 22 MARZO DE 1996)

\$2500 PAGO 11 JULIO DE 1996

\$1000 PAGO 22 JULIO DE 1996

\$5000 PAGO 1 SEPTIEMBRE 1996

AT EUSEMBADA NOTARIO POR FINAL FIRMA

WOMER 2 - # OFICIAL CONTRATO / MARR.

Recibimos de SRA BARBARA RAY LA
CANTIDAD de \$2500 - DLS POR PAGO
de ANEXAR CONTRATO UNA FRACCION
de TERRENO EN TURISTICA "EL CONSUELO".

11 JULIO d 1996

PRESIDENTE

SECRETARIO

TESORERO

~~Teodoro Vallodolid~~

Sergio Martinez Esp.

~~Manuel Vallodolid~~

TEODORO VALLOLID

SERGIO MARTINEZ

MANUEL VALLOLID

PDTE VIGILANCIA

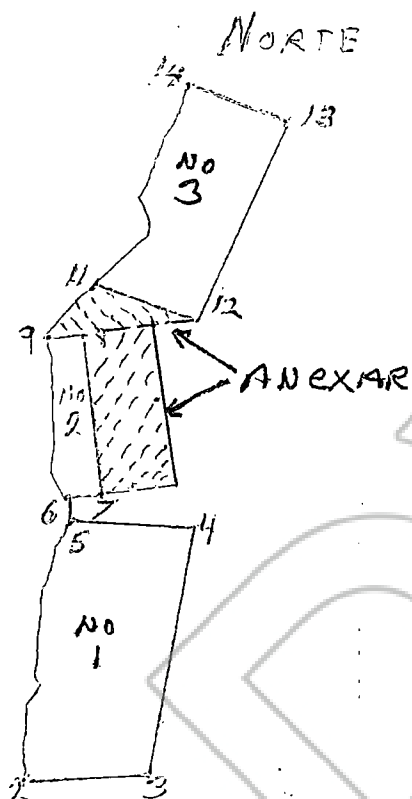
Roberto Sproff

2

semanas

W

TWO WEEKS



PRESIDENTE

~~Teodoro Vallopolio~~
Teodoro VALLOPOLIO

SECRETARIO

~~Sergio Martínez Espinoza~~
SERGIO MARTINEZ

TESORERO

~~Manuel Vallopolio~~
MANUEL VALLOPOLIO

PDTE VIGILANCIA


~~Roberto Espinoza~~
ROBERTO ESPINOZA

CERTIFICATION OF COPY

State of Nevada }
County of Lincoln } ss.

I, Amy Elmer, the duly elected, qualified and acting County Recorder of Lincoln County,
in the State of Nevada, do hereby certify that the foregoing is a true, full and correct copy
of the original DEED
now on file in this office,
in Book V of REAL ESTATE Page 13-15
as Document Number ---

IN WITNESS WHEREOF, I have set my hand and
affixed the Seal of my office, in Pioche, Nevada,
on Thursday, October 01, 2020 at 9:03 AM



Amy Elmer Recorder

Amanda Kulani Deputy Recorder

Krysten Elizondo Deputy Recorder

LINCOLN COUNTY RECORDER/AUDITOR
OFFICE OF AMY ELMER
PO BOX 218 PIOCHE, NV 89043
PHONE (775)962-8076 FAX (775)962-5482

Ella Thornburgh D E E D.
To
S.P.L.A. & S.L.R.R? Co.

THIS INDENTURE, made this 19th day of December in the Year of our Lord One thousand Nine hundred and Three between Ella Thornburgh, sometimes known as Ella Thornburg, (unmarried) of the County of Los Angeles, State of California, party of the first part, and the San Pedro, Los Angeles & Salt Lake Railroad Company a corporation of the State of Utah, and duly

authorized to transact business in the State of Nevada, party of the second part, WITNESSETH: That the said party of the first part, for and in consideration of the sum of One and 95/100 (\$1.95) dollars lawful money of the United States of America, to her in hand paid by the said party of the second part, the receipt whereof is hereby acknowledged, does by these presents grant, bargain, sell convey and confirm unto the said party of the second part, and to its successors and assigns forever, all that certain land situate in the County of Lincoln, State of Nevada, and described as follows, to wit: A strip of land of the uniform width of One hundred feet, and being fifty feet on each side of the center line of the San Pedro, Los Angeles & Salt Lake Railroad as finally located and staked through, over and across the West 1/2 of the North-east 1/4 of Section 14, Township 20 South, Range 61 East, M.D.B.&M., Lincoln County, Nevada, said center line being described as follows, to wit: Beginning at a point in the North line of the North-east 1/4 of said section 14, said point being distant 2436 feet west of the North-east corner of said section 14; thence south 31 degrees and 1 minute West, 169 feet, more or less, to the West line of the North-east 1/4 of said section 14, said strip of land containing 0.39 acres, more or less, as more particularly appears on the map hereto attached and made a part hereof, to which reference is hereby made for more complete description.

TOGETHER, with all and singular, the tenements, hereditaments and appurtenances thereunto belonging, or in anywise appertaining, and the rents, issues and profits thereof. To have and to hold, all and singular, the above mentioned and described premises, together with the appertanances, unto the said party of the second part, and to its successors and assigns forever.

IN WITNESS WHEREOF, the said party of the first part has hereunto set her hand and seal the day and year first above written.
Signed sealed and delivered in th presence of Ella Thornburgh (SEAL)
Amelia Guest.

State of California 0
County of Los Angeles 0 ss

On this 19th day of December 1903, before me, Amelia Guest, a Notary Public in and for said County, personally appeared Ella Thornburgh known to me to be the same person described in and who executed the foregoing instrument; who duly acknowledged to me that she executed the same freely and voluntarily and for the uses and purposes therein mentioned.

IN WITNESS WHEREOF, I have hereunto set my hand and official seal the day and year in this certificate first above written.

Amelia Guest
Notary Public in and for the County of Los Angeles State of Cal.

Filed and recorder at request of T. J. Osborne January 13th A. D. 1904.

Henry Lee
Co. Recorder.

See Map Next Page

the
ices,
d
the
his
lawful
or
he
real,
will have
with
indud
za
unwrat
ed
i.
f

na Ray + Forest Walks

Grupo Tumbler of Revencia Tumbler

Q 30 años con abstracción de
logar al compasar, cuando
de pueda, sin este adorno.

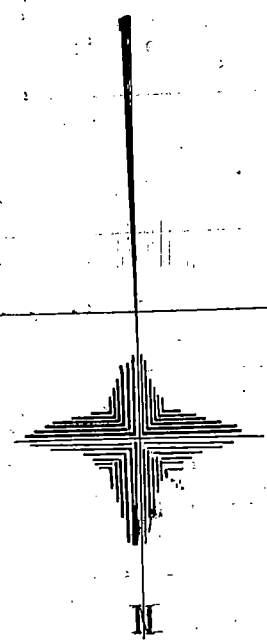
Se entregara antes de
el mes de Septiembre \$10,000.
(en dolares)

Se pago por Compañía de
pago efectivo \$19,000.
2,000.
2,700.
(en dolares) \$16,700

150 metros de la
Rosa, la Beana (gall), el
tubo de tubo de hierro, acordado
750 metros al norte, apartados
entre 400 metros al norte, con
el doble movimiento, (en
metros).

Contract Application No 2474 on
Application No 11583


Center Line SP LA & SL RR S101 W



PLAT
 SHOWING RIGHT-OF-WAY ON THE LOCATED LINE
 ON THE
 S P. L. A. & S L. R. R.
 Through the W 1/2 of the NE 1/4 Sec 14 T 20 S R 61 E M D. B & M.
 LINCOLN COUNTY STATE OF NEVADA
 The property belonging to Ella Thornburg
 Engineers Office Salt Lake City Aug 1903
 Scale 400' = 1 INCH

2436'

Post Marked
11, 12, 13, 14



1 **RECORDING REQUESTED by**
2 Assignee Mumina Abdur Rahman **C/O M.L. WICKS**
3 150 Main Street
4 Los Angeles, California



5 **ASSIGNMENT OF CLAIMS 31 U.S. CODE 3727**



6 California Code, Civil Code - CIV § 3344.1

7 OPERATION M.L. WICKS22©

8 WICKS SYSTEM22©

9 **MAPS · SURVEYS**

No Filing Fee

10 Executive Order 13565 Establishment of Intellectual Property Enforcement Advisory Committee

11 Conditional Acceptance and Notice of Intent to Preserve Interest Title 5 (commencing with

12 Sections 888.20) of Part 2 Division of the Civil Code Marketable Record Title

13 Assignee Mumina Abdur Rahman, Michelle Artice Gardner, DNA Olmec, December 22, 2019, 22:22

14 APPOINTMENT AND NOTICE OF INTEREST RIGHTS AND RIGHT TO CONTROL THE DISPOSITION
15 OF ALL ASSETS OF M.L. Wicks Trust & the natural man birthed in Aberdeen, Mississippi and Jennie
16 Langley Wicks, maiden name Bowman, birthed in Cairo, Illinois.

17
18
19 Holders of Private Bills Payable in **Gold Bonds**, at Forty- eight thousand (48), Forty- four thousand (44),
20 **Seven Series**, issued by **Gerrit L. Lansing and Charles F. Crocker, D.O. Mills, J.L. Wilcutt** on April 1,
21 1887. Made payable thirty years later from that dated **Gold Bonds** To be designated by the letter of the
22 alphabet commencing with letter(A) followed by the succeeding letters in regular order to be including the
23 letter(G) Series. (A) to consist of thirteen thousand bonds for one thousand dollars both inclusive and four
24 thousand bonds for five hundred dollars. Series(B)to (F) Series(G). Value in (46) **Forty-Six Millions of**
25 **Dollars. By the SOUTHERN PACIFIC TRANSPORTATION COMPANY BOOK 222-page 172**

26 Exhibit ____

27 Including deeds, voice, signatures, birth certificates, photographs of likeness with or without commercial
28 value at the time of his and her death, because of his or her death, whether or not during the lifetime of
29 that natural person the person used his or her name, On or in treaties old and new, land patents by the
30 Department of Interior, ships, harbors, rivers, bridges, products, land, machinery, telegraph technology,
31 toys, birds, electricity, gas, light beams and the unseen.
32
33

34 **ACTS OF CONGRESS**

35 P/ L/95-586 H.R.7971 -CONFIRMATION TO M.L. WICKS BY SOUTHERN PACIFIC TRANSPORTATION COMPANY



SANTA ROSA CLAIMS OF CALIFORNIA MAP; TUNNELS DOWNTOWN 8151-017-009
1888 MAP OF BAJA CALIFORNIA * MEXICAN COLONIZATION COMPANY
STATE OF CALIFORNIA GRANTED BY CONGRESS, 1875, BAKERSFIELD
MAP 3-Y, SAN DIEGO AREA METROPOLITAN ZONES MAP 7-T.
RIVENTURA WATERSHED WATER WELLS, RANCHO SANTA CITY
OF MOORPARK R/W MAP NO F2120-2, NRM 3-7,
PATENT VIOSEMITE MAP 2, SECOND STREET MAP M.L.WICKS,
SOUTHERN PACIFIC. J.D. BICKNELL, MAP 10 TRIST M.L.WICKS,
PACIFIC CITY ORANGE COUNTY RAILWAY, NORTH AMERICA 3,
CARTES OF EUROPE, AMERICA, MAP OF HELENA MONTANA,
MAP OF NORTHERN PART OF MISSOURI TERRITORY
MAP OF BRITAIN AND FRENCH SETTLEMENTS IN NORTH AMERICA

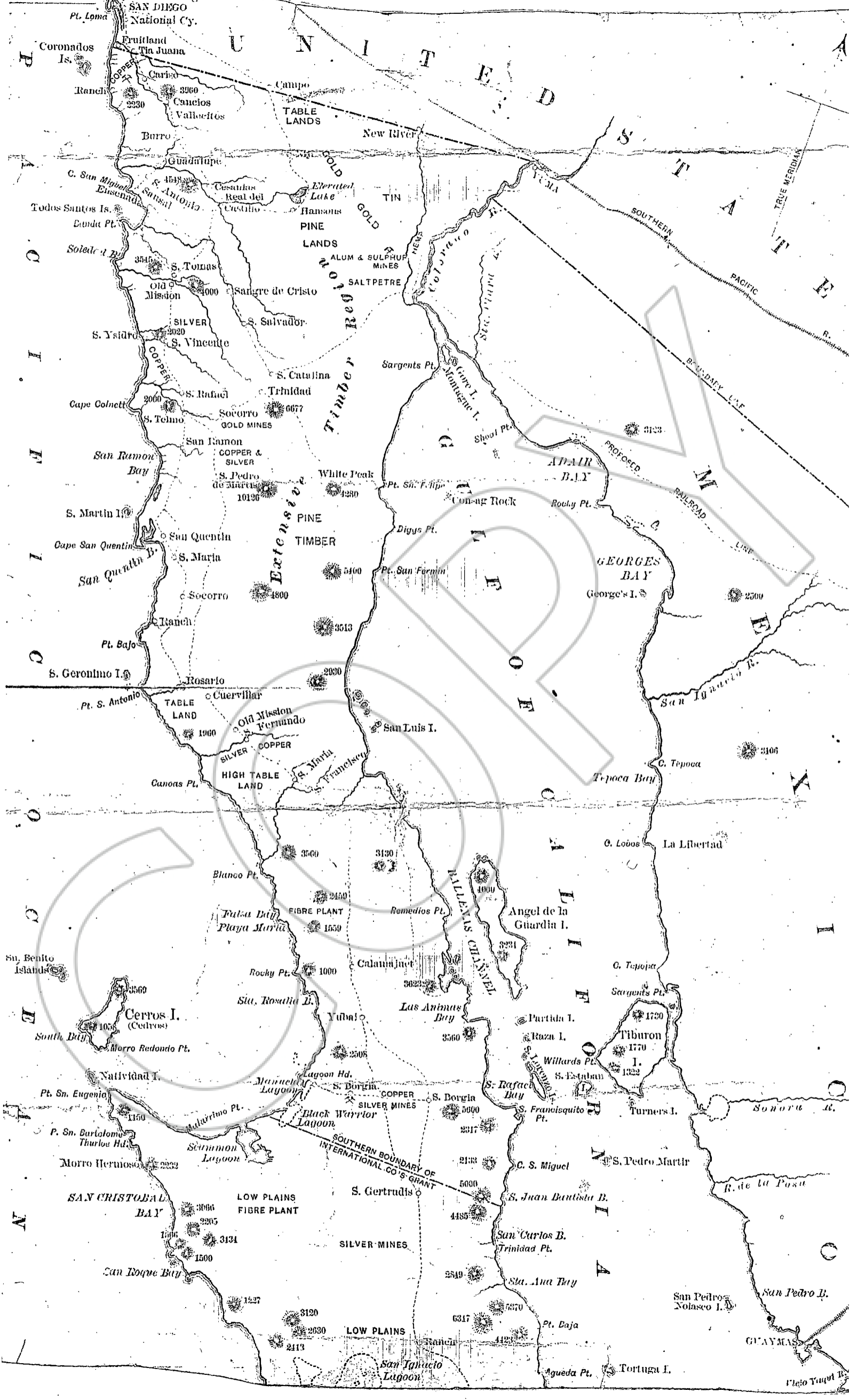
MAPS

COPY

SANTA ROSA CLAIMS OF CALIF. MAP; TOWN'S DOWNTOWN 5151-017-009
1888 MAP OF BAY & CALIFORNIA * MEXICAN COLONIZATION COMPANY
STATE OF CALIFORNIA GRANTED BY CONGRESS, 1875, BRACKSFIELD
MAP 3-1, SAN DIEGO AREA METROPOLITAN ZONES MAP 7-1.
RIVERVIEW & WATER SHED WATER RIGHTS, RANCHO SIMI CITY
OF MODERATE R/W MAP NO FA130-2, MRM 3-7,
PATENT VESMITE MAP 3, SECOND STREET MAP. MULLICKS,
SOUTHERN PACIFIC, D. BRACKS, MAP 7-1, WEST MULLICKS,
PACIFIC CITY ORANGE COUNTY, CALIF. MAP, NORTH AMERICA ?
CITIES OF EUROPE, AFRICA, MAP OF THE GREAT MOUNTAINS
MAP OF ADDITIONAL PART OF MISSOURI TERRITORY
MAP OF BRITAIN AND FRENCH SETTLEMENTS IN NORTH AMERICA

MAPS

COPY



P
A
C
I
F
I
C
O
C
E
A
N

SAN DIEGO National Cy.
Fruitland Tia Juana
Coronados Is.
Ranch
Carriso
3960
Cancios Vallecitos
Burro
Guadalupe
C. San Miguel
Ensenada
Todos Santos Is.
Landa Pt.
Soledad B.
3545
S. Tomas
Old Mission
4000
Sangre de Cristo
S. Salvador
S. Ysidro
S. Vincente
2020
S. Rafael
Trinidad
6677
Socorro GOLD MINES
San Ramon COPPER & SILVER
S. Pedro de Martir 10120
S. Martin I.
Cape San Quentin
San Quentin
S. Maria
Socorro 4800
Ranch
Pt. Bajo
S. Geronimo I.
Pt. S. Antonio
TABLE LAND
Cuervillar
Old Mission Fernando
S. Maria
S. Francisco
San Luis I.
Canoas Pt.
HIGH TABLE LAND
Blanco Pt.
3560
2450
FIBRE PLANT
Pala Bay Playa Maria
1650
Rocky Pt.
1000
Sta. Rosalia B.
Yubal
2505
Lagoon Hd.
Manuel Lagoon
S. Borgia COPPER SILVER MINES
5000
Black Warrior Lagoon
S. Gertrudis
S. Borgia
3237
2133
5000
4485
San Carlos B. Trinidad Pt.
2540
Sta. Ana Bay
6317
5370
Pt. Eaja
4120
San Ignacio Lagoon
1227
3120
2630
2413
LOW PLAINS FIBRE PLANT
SILVER MINES
LOW PLAINS
San Roque Bay
1500
3134
1500
3093
2205
3131
1500


A
T
R
U
E
M
E
R
I
D
I
A
N
S
O
U
T
H
E
R
N
P
A
C
I
F
I
C
B
O
U
N
D
A
R
Y
L
I
N
E
P
R
O
P
O
S
E
D
R
A
I
L
R
O
A
D
L
I
N
E
G
E
O
R
G
E
S
B
A
Y
G
E
O
R
G
E
'S
I.
2500
3106
C. Tepoca
La Libertad
C. Tepoca
Sargents Pt.
1720
Tiburon I. 1770
1322
Turners I.
S. Pedro Martir
R. de la Posa
San Pedro B.
GUAYMAS
R. de la Posa
Flejo Yaqul R.

SAN CRISTOBAL BAY
San Roque Bay
San Benito Islands
San Pedro Nolasco I.
Tormenta I.
San Pedro B.
GUAYMAS
Flejo Yaqul R.

U
N
I
T
E
D
S
T
A
T
E
S
G
O
L
D
L
A
N
D
S
P
I
N
E
L
A
N
D
S
T
I
M
B
E
R
L
A
N
D
S
A
L
U
M
&
S
U
L
P
H
U
R
M
I
N
E
S
S
A
L
T
P
E
T
R
E
T
I
N
C
O
L
O
R
A
D
O
R
I
V
E
R
Y
U
C
A
S
O
U
T
H
E
R
N
P
A
C
I
F
I
C
B
O
U
N
D
A
R
Y
L
I
N
E
P
R
O
P
O
S
E
D
R
A
I
L
R
O
A
D
L
I
N
E
G
E
O
R
G
E
S
B
A
Y
G
E
O
R
G
E
'S
I.
2500
3106
C. Tepoca
La Libertad
C. Tepoca
Sargents Pt.
1720
Tiburon I. 1770
1322
Turners I.
S. Pedro Martir
R. de la Posa
San Pedro B.
GUAYMAS
R. de la Posa
Flejo Yaqul R.

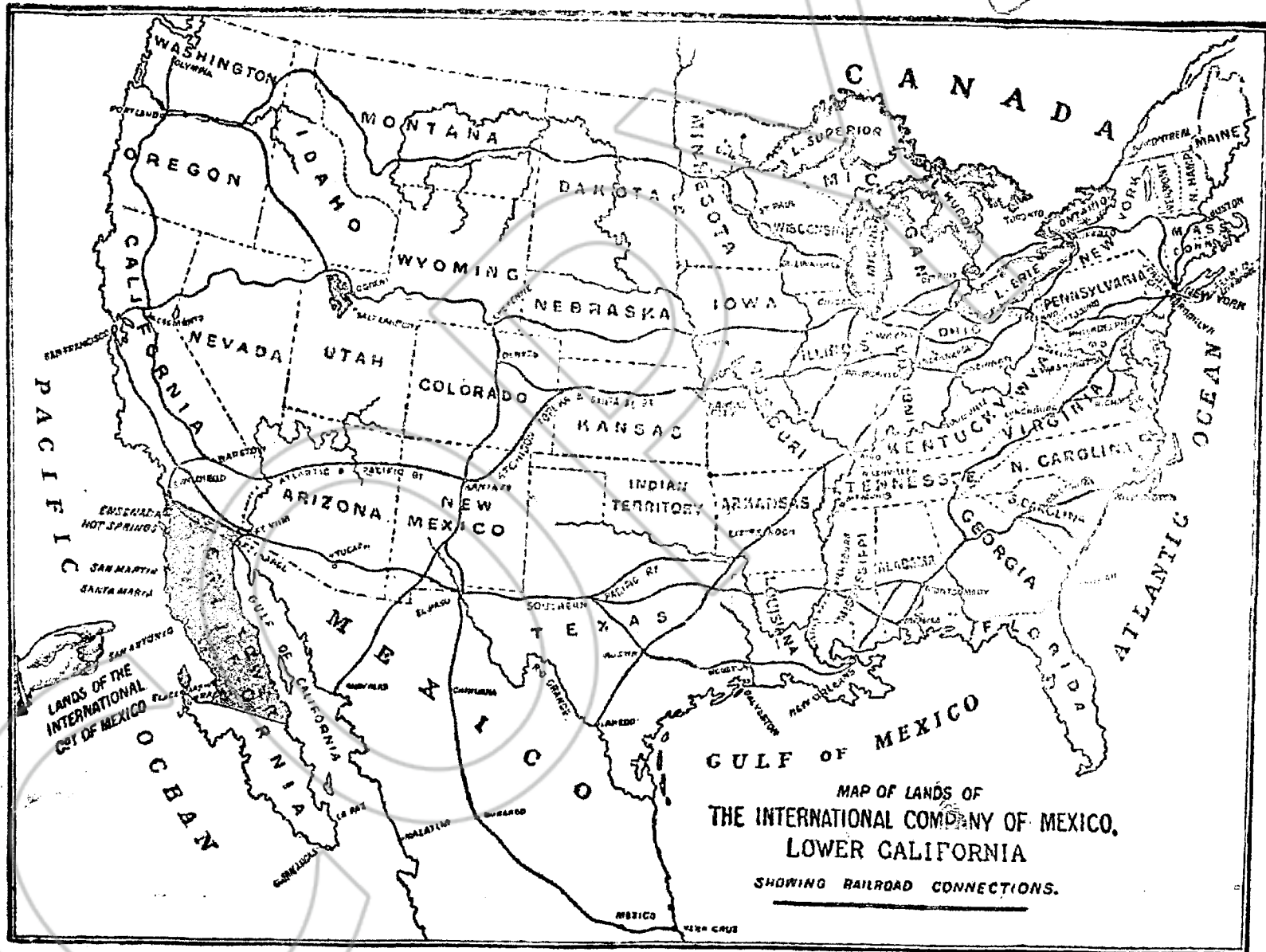
SAN CRISTOBAL BAY
San Roque Bay
San Benito Islands
San Pedro Nolasco I.
Tormenta I.
San Pedro B.
GUAYMAS
Flejo Yaqul R.

LOWER CALIFORNIA
LANDS
HARRIS & GARNEY



18,000 ACRES
LOWER
CALIFORNIA
LANDS
FOR SALE

GARNEY



COPY

CERTIFICADO PARCELARIO



No. 00000007673

QUE SE EXPIDE POR INSTRUCCIONES DEL **C. ERNESTO ZEDILLO PONCE DE LEON**, PRESIDENTE DE LOS ESTADOS UNIDOS MEXICANOS, CON FUNDAMENTO EN LOS ARTICULOS 27 FRACCION VII DE LA CONSTITUCION POLITICA DE LOS ESTADOS UNIDOS MEXICANOS; 56, 78 Y DEMAS RELATIVOS DE LA LEY AGRARIA, ASI COMO EN EL REGLAMENTO INTERIOR DEL REGISTRO AGRARIO NACIONAL, QUE AMPARA LA PARCELA No. 43 Z-2 P1/1, DEL EJIDO SAN JOSE DE LAS PALOMAS


MUNICIPIO DE ENSENADA

ESTADO DE BAJA CALIFORNIA, CON SUPERFICIE DE 103 - 49 - 98.58 HA.

CIENTO TRES HECTAREAS, CUARENTA Y NUEVE AREAS, NOVENTA Y OCHO PUNTO CINCUENTA Y OCHO CENTIAREAS.

CON LAS SIGUIENTES MEDIDAS Y COLINDANCIAS:

NORESTE 813.61 MTS. CON PARCELA 42.
SURESTE 1029.93 MTS. CON PARCELA 42.
SUROESTE EN LINE QUEBRADA 1150.10 MTS. CON OCEANO PACIFICO.
NOROESTE 1125.87 MTS. CON PARCELA 40.



EN FAVOR DE GERARDO GOMEZ FAVIAN

DE 66 AÑOS, ORIGINARIO DE ENSENADA, B.C.

ESTADO CIVIL CASADO, OCUPACION CAMPESINO

CON DOMICILIO EN CONOCIDO, SN. J. DE LAS PALOMAS, ENS., B.C.

DE CONFORMIDAD CON EL ACTA DE ASAMBLEA

DE FECHA 23 DE MARZO DE 1996

HABIENDOSE INSCRITO ESTE CERTIFICADO EN EL REGISTRO AGRARIO NACIONAL, BAJO EL FOLIO 02FD00007459

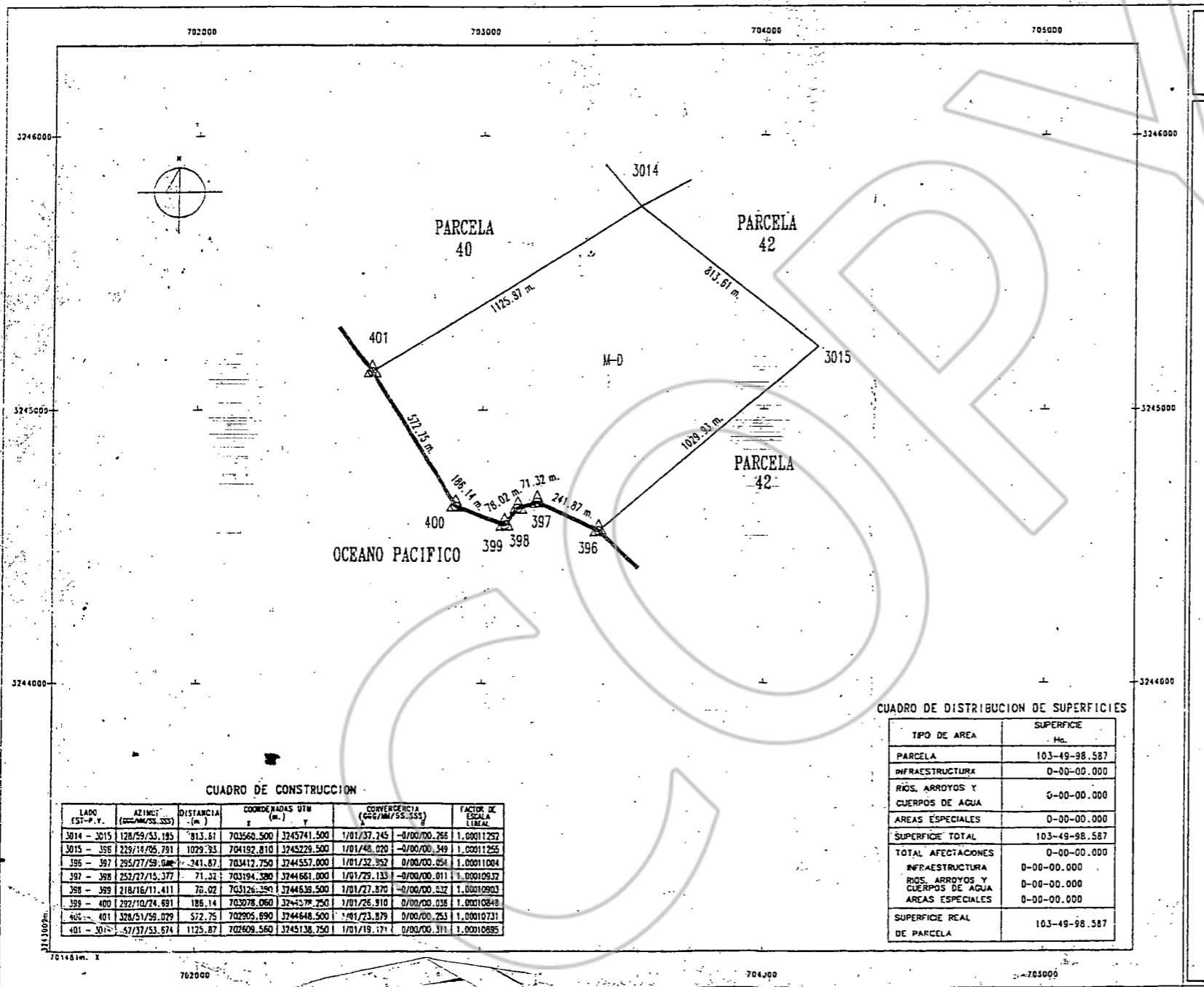


MEXICALI, B.C. A 23 DE ENERO DE 199 7

C. ING. MARIO SOTO IBARRA
DELEGADO DEL REGISTRO AGRARIO NACIONAL

No.





CUADRO DE CONSTRUCCION

LADO EST-P.V.	AZIMUT (GR/MI/SS.SSS)	DISTANCIA (m)	COORDENADAS UTM (m.)		CONVERGENCIA (GR/MI/SS.SSS)		FACTOR DE ESCALA LINEAL
			X	Y			
3014 - 3015	128/59/53.185	813.61	703560.500	3245741.500	1/01/37.245	-0/00/00.266	1.00011252
3015 - 396	229/14/05.791	1029.33	704192.810	3245226.500	1/01/48.020	-0/00/00.349	1.00011255
396 - 397	295/27/59.046	341.67	703412.750	3244557.000	1/01/32.952	0/00/00.051	1.00011004
397 - 398	252/27/15.377	71.32	703194.390	3244661.000	1/01/29.133	-0/00/00.011	1.00010932
398 - 399	218/16/11.411	76.02	703126.350	3244638.500	1/01/27.870	-0/00/00.032	1.00010903
399 - 400	292/10/24.691	186.14	703078.060	3244578.250	1/01/26.910	0/00/00.036	1.00010848
400 - 401	328/51/59.079	572.75	702905.890	3244648.500	1/01/23.879	0/00/00.263	1.00010731
401 - 3014	57/37/53.674	1125.57	702609.560	3245138.750	1/01/19.171	0/00/00.311	1.00010895

CUADRO DE DISTRIBUCION DE SUPERFICIES

TIPO DE AREA	SUPERFICIE Ha.
PARCELA	103-49-98.587
INFRAESTRUCTURA	0-00-00.000
RIOS, ARROYOS Y CUERPOS DE AGUA	0-00-00.000
AREAS ESPECIALES	0-00-00.000
SUPERFICIE TOTAL	103-49-98.587
TOTAL AFECTACIONES	0-00-00.000
INFRAESTRUCTURA	0-00-00.000
RIOS, ARROYOS Y CUERPOS DE AGUA	0-00-00.000
AREAS ESPECIALES	0-00-00.000
SUPERFICIE REAL DE PARCELA	103-49-98.587

ESTE CERTIFICADO FUE EMITIDO EN EL REGISTRO DE AGRI-
 AGRIARIO NACIONAL, EN EL PLAZO DE FECHA 02/EDICHO 7459

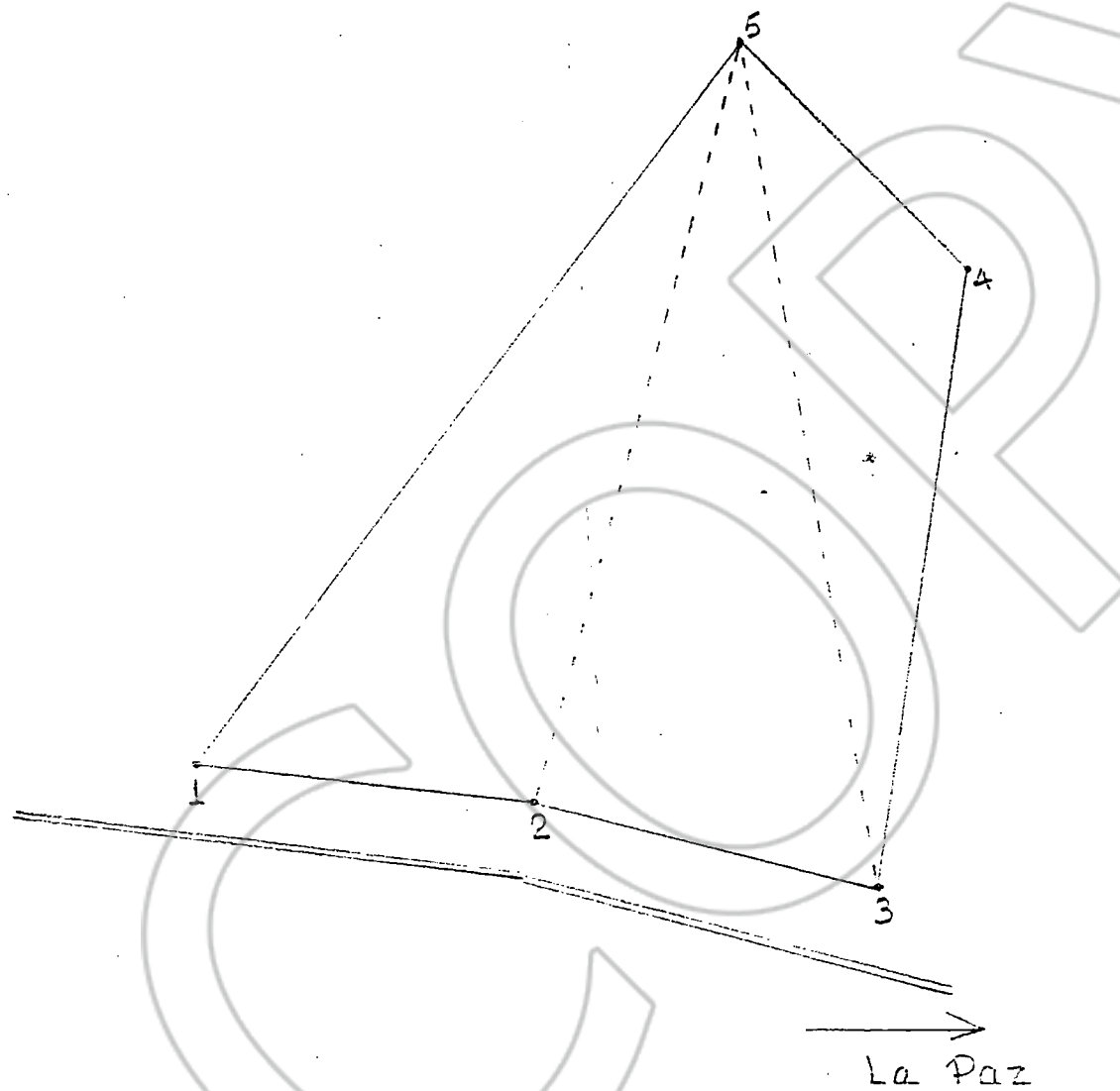
DE FECHA 23/ENERO/97

[Handwritten Signature]
 LICENCIADO EN INGENIERIA
 LIC. JUAN A. GUTIERREZ ANGEL

CROQUIZ DE UBICACION Y SUPERFICIE

APROXIMADA DEL RANCHO "2 HERMANOS"

PROP. GILDARDO MOUETT ESPINOZA



ÁREA = 308.964 Has.

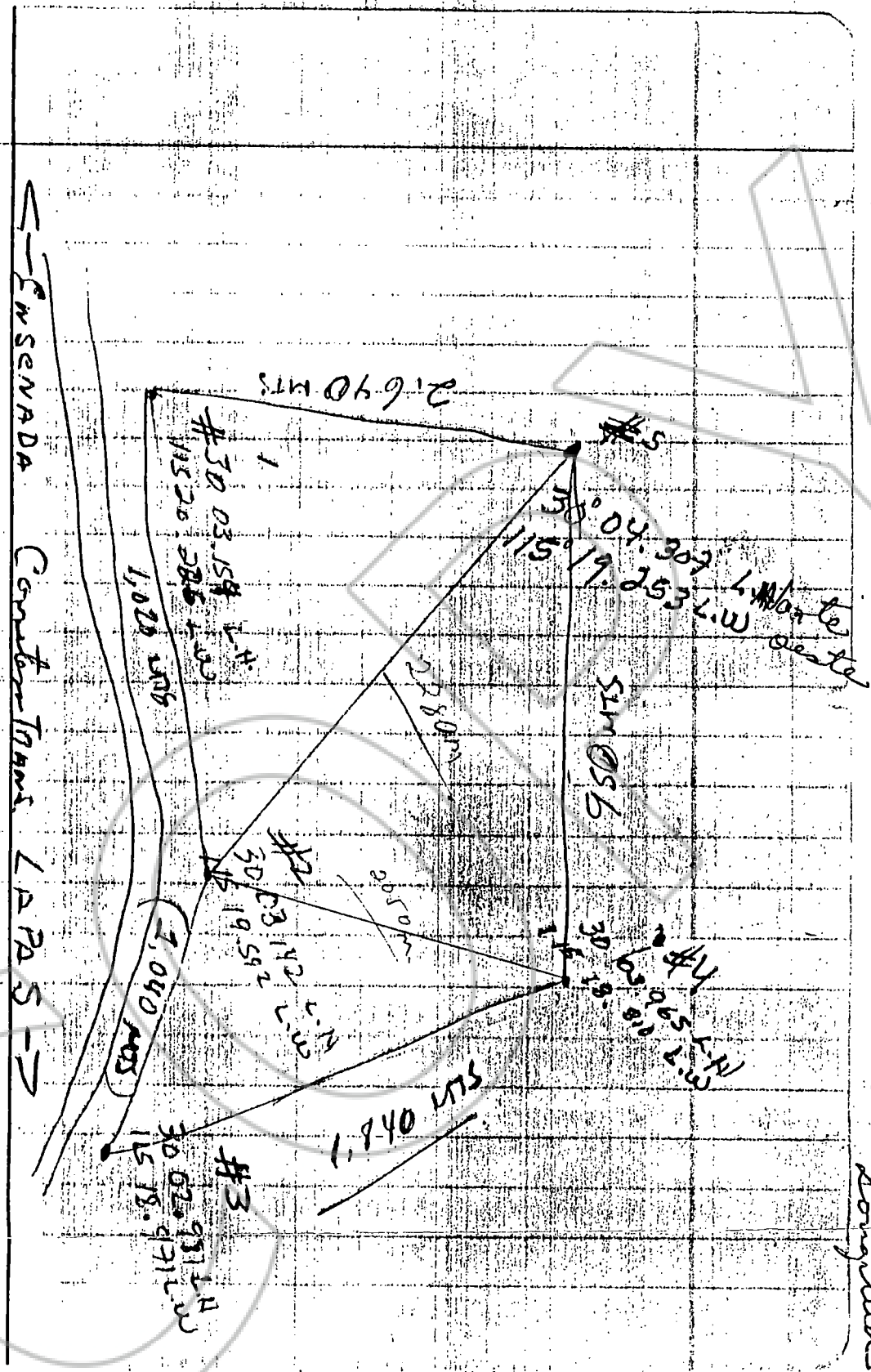
ESCALA: 1:25000

H 11 B 86


Latitude N \uparrow 1850m

Longitude W \leftarrow 3.2

1600m



PLANO POR CONTINENTES
GRUPO CONSUELO Y
MOYE WICKS
Moye Wicks



PRESIDENTE José María de los Angeles
SECRETARIO Georgio Martínez Esp
TESORERO Maria de los Angeles

VALLE TRANQUILO

INTEGRAL

AIRARRAGA

REFORMA

EJIDO

PACIFICO

OCEANO

POLIGONO RESTANTE "F"
PARCELA A
\$65,000

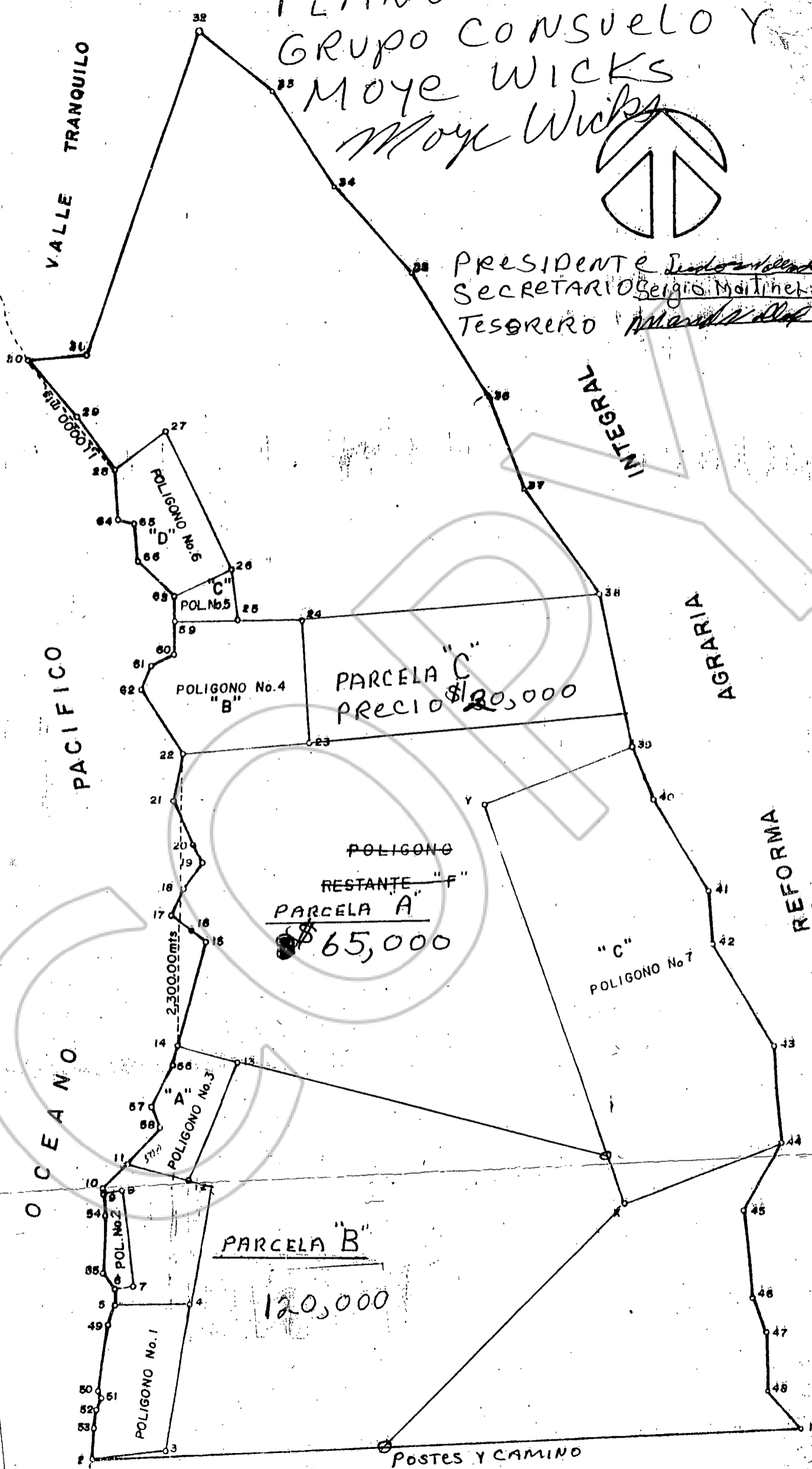
PARCELA "C"
PRECIO \$120,000

PARCELA "B"
120,000

2,300.00mts

POSTES Y CAMINO

BOCANA EL ROSARIO



-CLAUSULAS:-

-PRIMERA- Los señores TEODORO VALLADOLID CUARTE, SERGIO

MARTINEZ ESPINOZA y MANUEL VALLADOLID D., en su carácter de

Presidente, Secretario y Tesorero respectivamente del Consejo

de Administración del CENTRO TURISTICO "EL CONSUELO", S. DE

P. R. DE R. I., dan en ARRENDAMIENTO con PROMESA DE COMPRA-VEN

TA definitiva e IRREVOCABLE en favor de la señora

~~Moysé Wicks~~ quien adquiere para si DOS ERACCIONES de Terreno local

zadas en EL EJIDO REFORMA AGRARIA INTEGRAL, en la Bocaña de

el Rosario, Delegación del mismo nombre de esta Municipalidad

con la superficie, medidas y colindancias que se describen

en el ANTECEDENTE PRIMERO del presente contrato y que se tie-

nen aquí por reproducidos como si se insertaran a la letra pa-

ra todos sus efectos legales.

--SEGUNDA-- El precio de la operación del presente contra-

to de arrendamiento y promesa de compra-venta irrevocable, se

rá la suma de \$ ~~de plano~~ Moneda Americana que fue

con cubiertos con anterioridad

~~TERCERA - PERMISO POR POZO A MOYÉ WICKS.~~

TERCERA - PERMISO POR POZO A MOYÉ WICKS.

~~Manuel Wicks~~
PRESIDENTE
Sergio Martinez Espinoza
SECRETARIO

~~Manuel Wicks~~
TESORERO

PLANO POR CONTRACTO GRUPO CONSUELO Y MOYE WICKS POR BARBARA RAY



PRESIDENTE Sergio Martinez Esp.
SECRETARIO Federico Valledor
TESORERO Manuel Valledor

VALLE TRANQUILLO

INTEGRAL

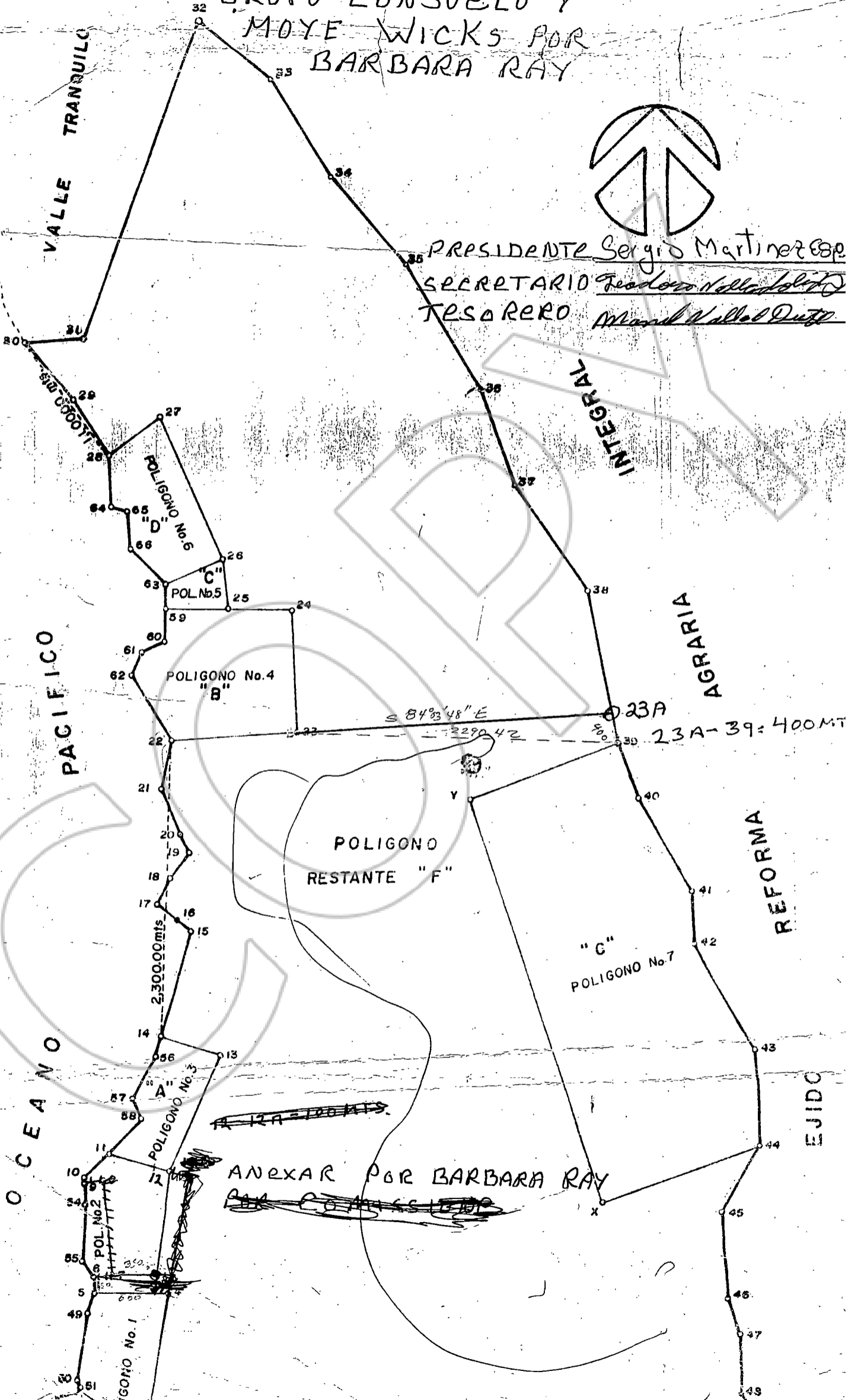
AGRARIA

REFORMA

EJIDO

PACIFICO

OCEANO

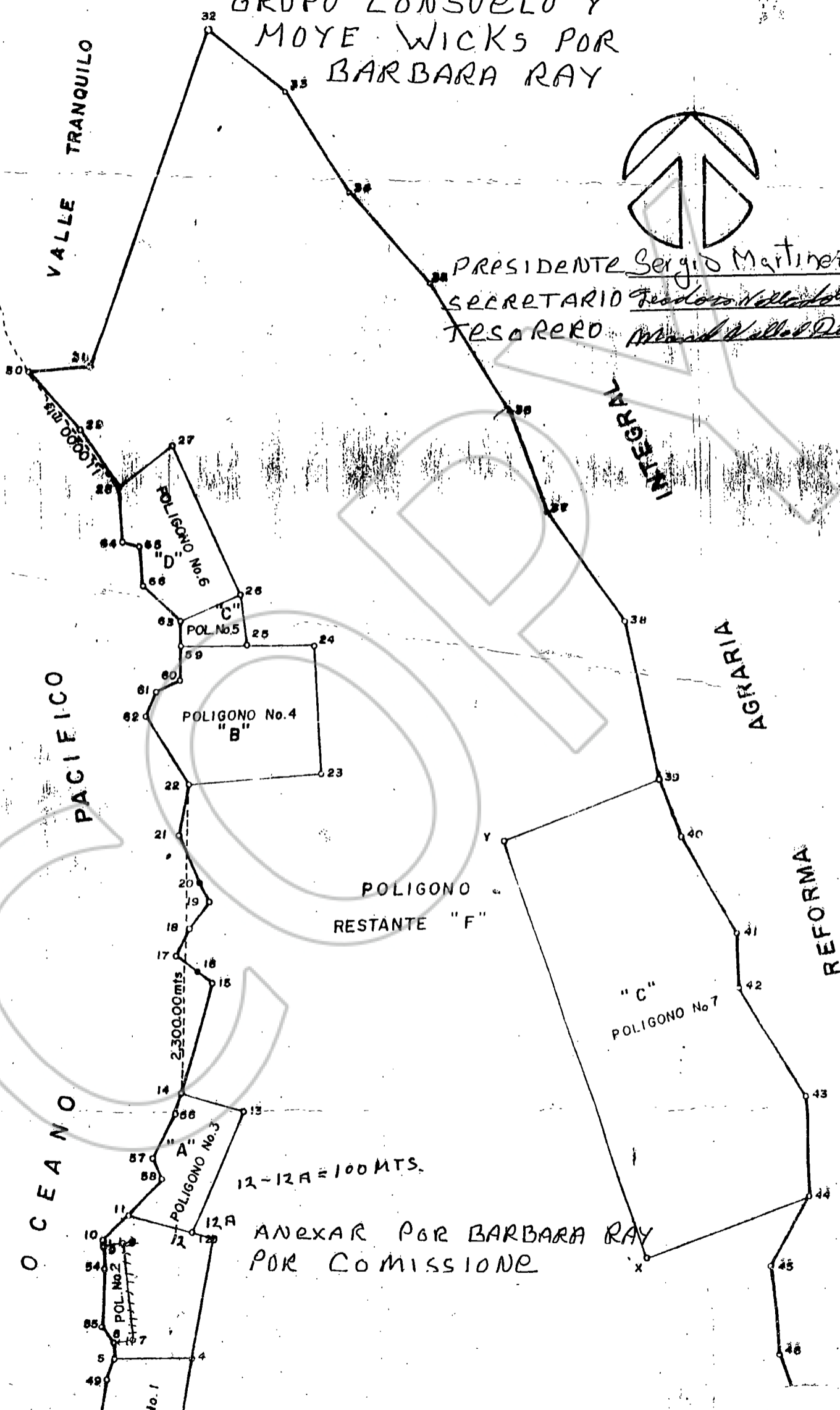


PLANO POR CONTRACTO
GRUPO CONSUELO Y
MOYE WICKS POR
BARBARA RAY

VALLE TRANQUILO



PRESIDENTE Sergio Martinez
SECRETARIO Federico Villeda
TESORERO Manuel Villeda



OCEANO PACIFICO

REFORMA AGRARIA INTEGRAL

REFORMA

EJIDO

POLIGONO RESTANTE "F"

"C" POLIGONO No 7

POLIGONO No. 3 "A"

POLIGONO No. 6 "D"

POL No. 5 "C"

POLIGONO No. 4 "B"

12-12A = 100 MTS.

ANEXAR POR BARBARA RAY
POR COMISIONE

LIGONO No. 1

POL. No. 2

11,000.00 mts.

2,300.00 mts.

PLANO POR CONTRATO
GRUPO CONSUELO Y
MOYE WICKS

PARCELA "A" \$200,000
PARCELA "B" \$255,000
PARCELA "C" \$335,000



INTEGRAL

AGRARIARIA

REFORMA

Resak

FINDO

PARCELA "B"
PRECIO \$255,000

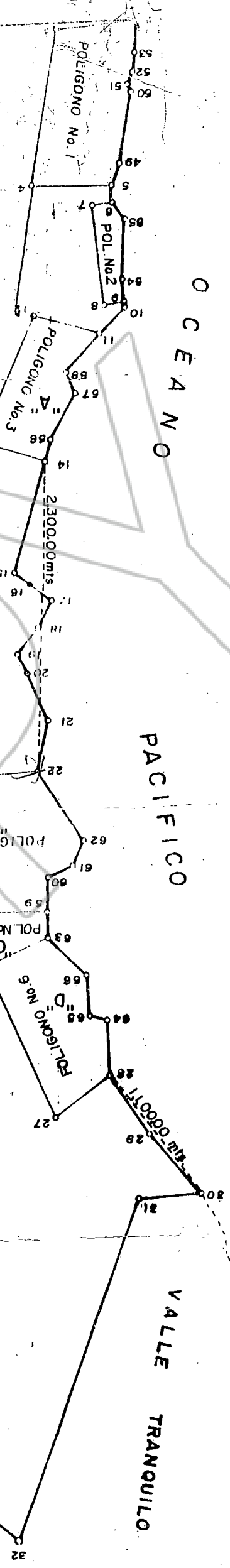
PARCELA "A"
PRECIO \$200,000

PARCELA "C"

OCEANO


PACIFICO

VALLE
TRANQUILLO



POSTES Y CAMINO

PLANO POR CONTRATO
GRUPO CONSUELO Y
MOYE WICKS
Moye Wicks



PRESIDENTE *Juan de la Cruz*
SECRETARIO *Georgio Martinez ESP*
TESORERO *Maria de la Cruz*

VALLE TRANQUILO

INTEGRAL

AGRICARIA

REFORMA

EJIDO

PACIFICO

OCEANO

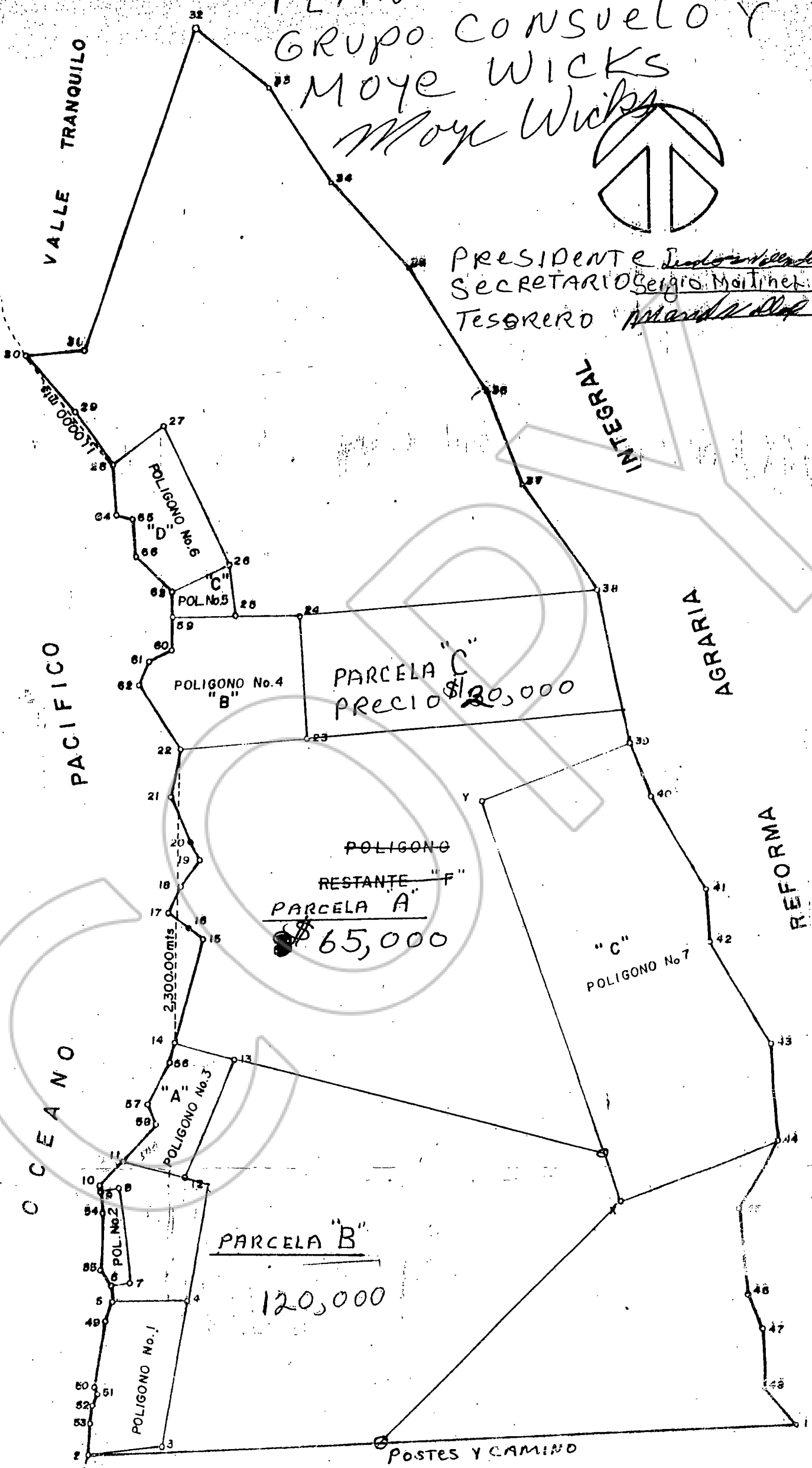
POLIGONO RESTANTE "F"
PARCELA A
\$65,000

PARCELA "C"
PRECIO \$20,000

PARCELA "B"
120,000

POSTES Y CAMINO

BOCANA EL ROSARIO



PLANO POR CONTRATO
GRUPO CONSUELO Y
MOYE WICKS POR
BARBARA RAY



PRESIDENTE Sergio Martinez
SECRETARIO Radon Villalobos
TESORERO Miguel Villalobos

VALLE TRANQUILO

OCEANO PACIFICO

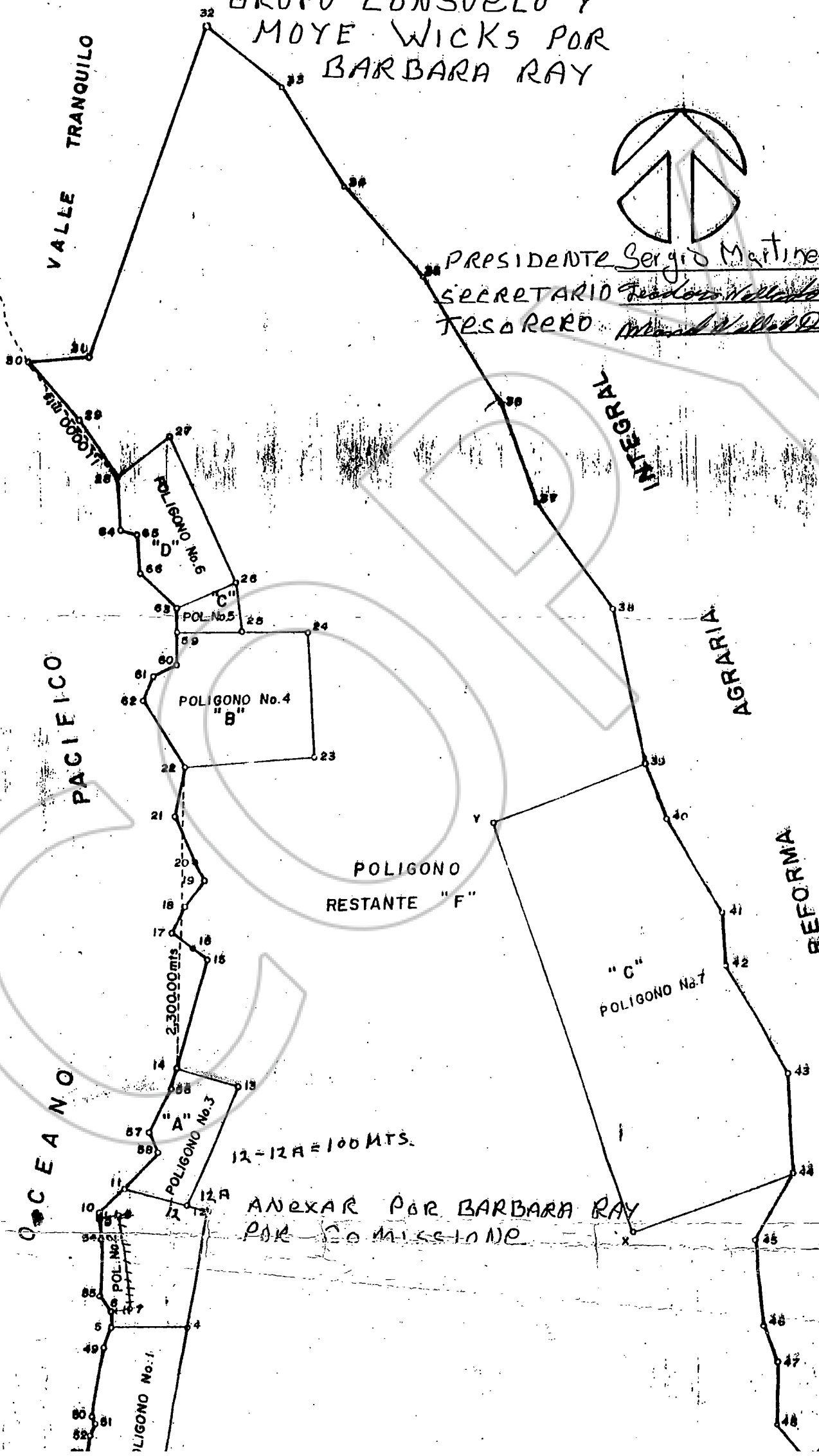
OCEANO

INTEGRAL

AGRICULTURA

REFORMA

EJIDO



1:12,500

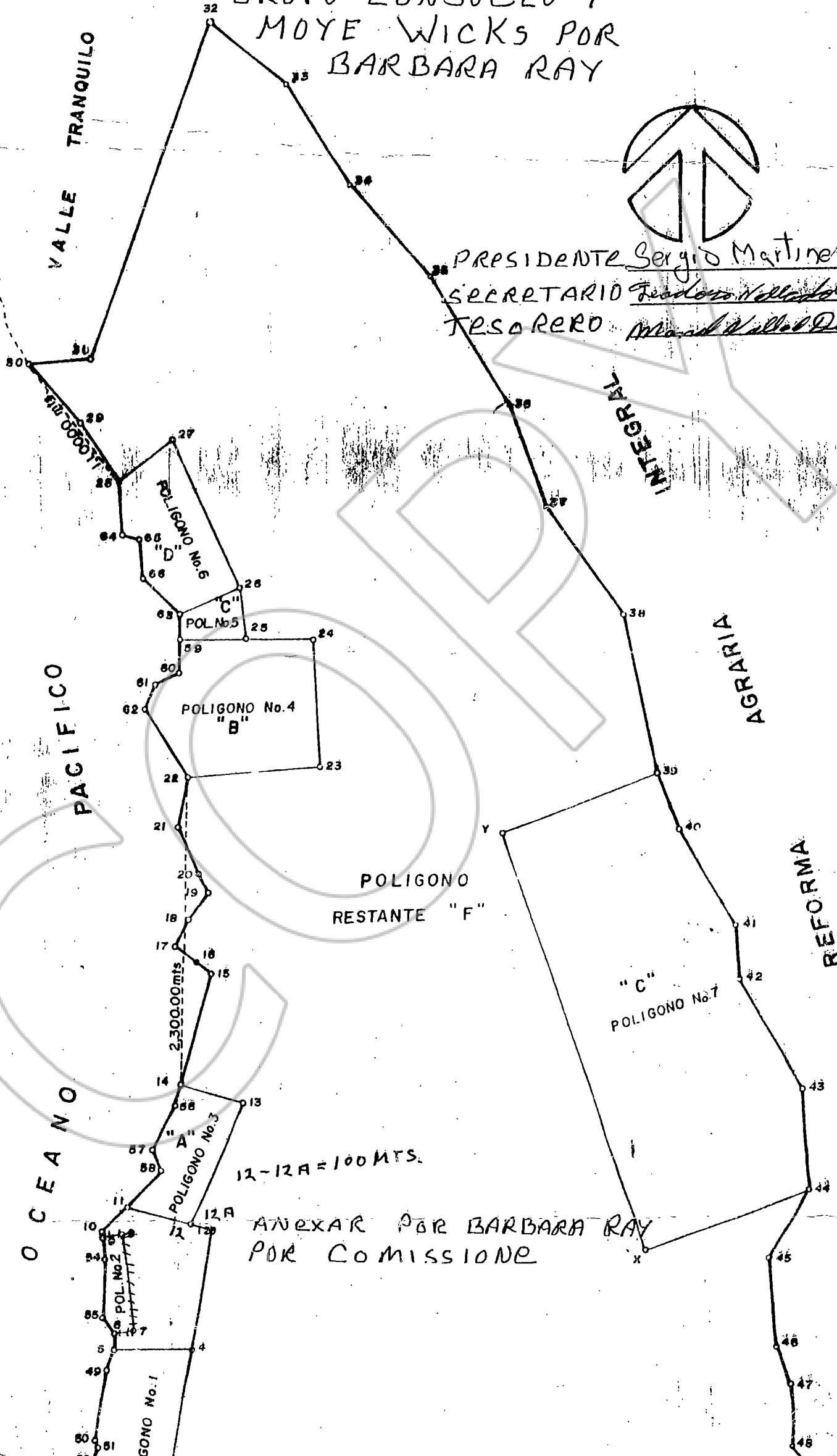
ANEXAR POR BARBARA RAY
POR COMISIONE

PLANO POR CONTRACTO GRUPO CONSUELO Y MOYE WICKS POR BARBARA RAY

VALLE TRANQUILO



PRESIDENTE Sergio Martinez
SECRETARIO Frederico Nolasco
TESORERO Manuel Nolasco



OCEANO PACIFICO

AGRIARIA

REFORMA

EJIDO

POLIGONO RESTANTE "F"

"C" POLIGONO No.7

POLIGONO No.3

POLIGONO No.6

POL No.5

POLIGONO No.4 "B"

POLIGONO No.1

POL No.2

12-12A = 100 MTS.

ANEXAR POR BARBARA RAY
POR COMISIONE

BOCANA EL ROSARIO

POSTES Y CAMINO

120,000

PARCELA "B"

EJIDO

REFORMA

POLIGONO No. 7
"C"

RESTANTE "F"
PARCELA A
\$65,000

AGRARIA

PARCELA "C"
PRECIO \$180,000

POLIGONO No. 4
"B"

POL No. 5
"C"

POLIGONO No. 6
"D"

INTEGRAL

Presidente ~~...~~
Secretario ~~...~~
Tesorero ~~...~~



PLANO POR CONFIN
Grupo Consuelo y
Moya Wicks

PACIFICO

VALLE TRANQUILLO

OCEANO

POLIGONO No. 1

POL No. 2

POLIGONO No. 3
"D"

2,300,000 mts

1,100,000 mts

80

81

82

83

84

85

86

87

88

89

90

91

92

93

94

95

96

97

98

99

100

101

102

103

104

105

106

107

108

109

110

111

112

113

114

115

116

117

118

119

120

121

122

123

124

125

126

127

128

129

130

131

132

133

134

135

136

137

138

139

140

141

142

143

144

145

146

147

148

149

150

151

152

153

154

155

156

157

158

159

160

161

162

163

164

165

166

167

168

169

170

171

172

173

174

175

176

177

178

179

180

181

182

183

184

185

186

187

188

189

190

191

192

193

194

195

196

197

198

199

200

201

202

203

204

205

206

207

208

209

210

211

212

213

214

215

216

217

218

219

220

221

222

223

224

225

226

227

228

229

230

231

232

233

234

235

236

237

238

239

240

241

242

243

244

245

246

247

248

249

250

251

252

253

254

255

256

257

258

259

260

261

262

263

264

265

266

267

268

269

270

271

272

273

274

275

276

277

278

279

280

281

282

283

284

285

286

287

288

289

290

291

292

293

294

295

296

297

298

299

300

301

302

303

304

305

306

307

308

309

310

311

312

313

314

315

316

317

318

319

320

321

322

323

324

325

326

327

328

329

330

331

332

333

334

335

336

337

338

339

340

341

342

343

344

345

346

347

348

349

350

351

352

353

354

355

356

357

358

359

360

361

362

363

364

365

366

367

368

369

370</

120°30'

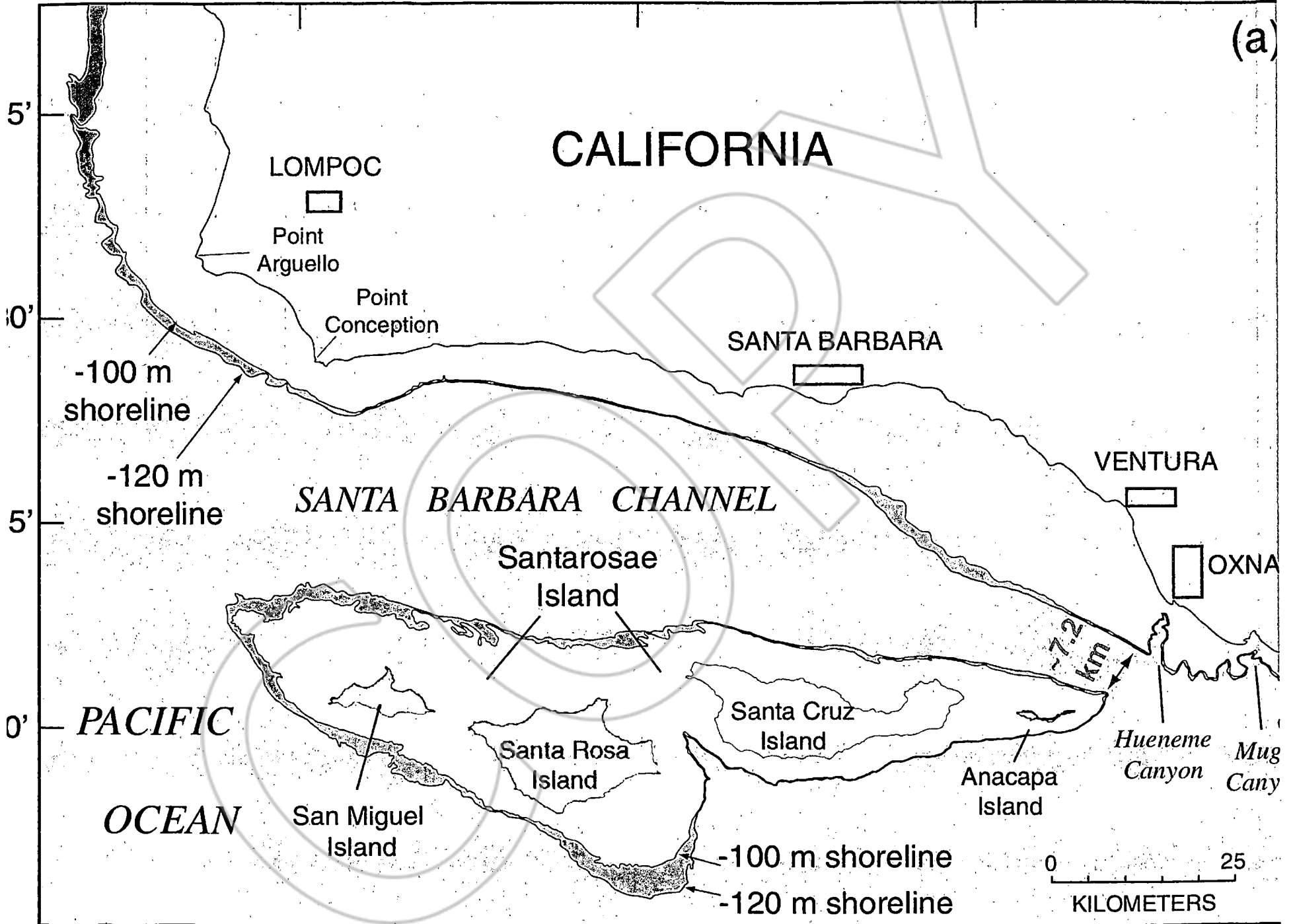
120°00'

119°30'

11

(a)

CALIFORNIA



Santa Rosae

Santa Rosae (also spelled **Santarosae**) was, before the end of the last ice age,^[1] an ancient landmass off the coast of present-day southern California, near Santa Barbara County and Ventura County, of which the northern Channel Islands of California are remnants. At its largest, Santa Rosae was roughly 3-4 times bigger than the northern Channel Islands of today, nearly 125 km (77.67 miles) long from east to west. Between about 20,000 and 5,000 years ago, Santa Rosae lost about 70% of its land mass to post-glacial rising sea level, leaving behind a vast submerged landscape currently being explored by scientists. San Miguel, Santa Rosa, Santa Cruz, and Anacapa Island comprise the unsubmerged portions of Santa Rosae today. This island was about 5 miles offshore. It broke up between about 11,000 and 9,000 years ago, and the present northern Channel Islands took their shape after the continental ice sheets melted and sea levels rose by about 100 meters.



The northern four Channel Islands of California are shown here in dark green

There is evidence to suggest that a now-submerged island, Calafia,^[2] lay between Santa Rosae and the mainland.

Santa Rosae had a population of pygmy mammoths (*Mammuthus exilis*), which became extinct roughly 13,000 years ago.

On Santa Rosa Island was found the ~13,000-year-old skeleton of Arlington Springs Man, among the oldest human remains yet found in North America. As Santa Rosae was not connected to the mainland at the time, this shows that Paleo-indians settled the island using boats. Archaeological evidence shows that these Paleocoastal peoples had sophisticated maritime technologies and fished, hunted marine mammals and birds, and harvested island plant foods.^[3] These Paleocoastal peoples, who survived on the island until about 8,000 years ago, may be the ancestors of the Island Chumash tribe, who lived on the northern Channel Islands for millennia until Spanish authorities removed them to mainland missions in the 1820s.^[4]



[Back](#)

This text was automatically generated using Optical Character Recognition (OCR) software. OCR enables searching of large quantities of full-text data, but it is not 100% accurate. The level of accuracy depends on the print quality of the original publication and its condition at the time of microfilming. Publications with poor quality paper, small print, mixed fonts, multiple column layouts or damaged pages may have poor OCR accuracy.

Correct this text to improve its search and retrieval by other users of the CDNC.

Monday, January 21, 2002 SANTA CRUZ SENTINEL A-3 California island found 16,000 years after slipping below waves

STATE

By ANDREW BRIDGES THE ASSOCIATED PRESS .SANTA BARBARA A scientist has discovered a tiny island submerged off the California coast, more than 16,000 years after it slipped from view during the waning years of the last ice age. The low-slung island, little more than a mile in length, lies under 400 feet of water about a dozen miles from shore. At most, it poked just 30 feet above the waves during the late Pleistocene, when the continental-sized ice sheets that capped much of the Earth began to melt, raising global sea levels. At that time, the four Channel Islands off Santa Barbara San Miguel, Santa Rosa, Santa Cruz and Anacapa formed a single, larger island, called Santarosae. University of California Santa Bar

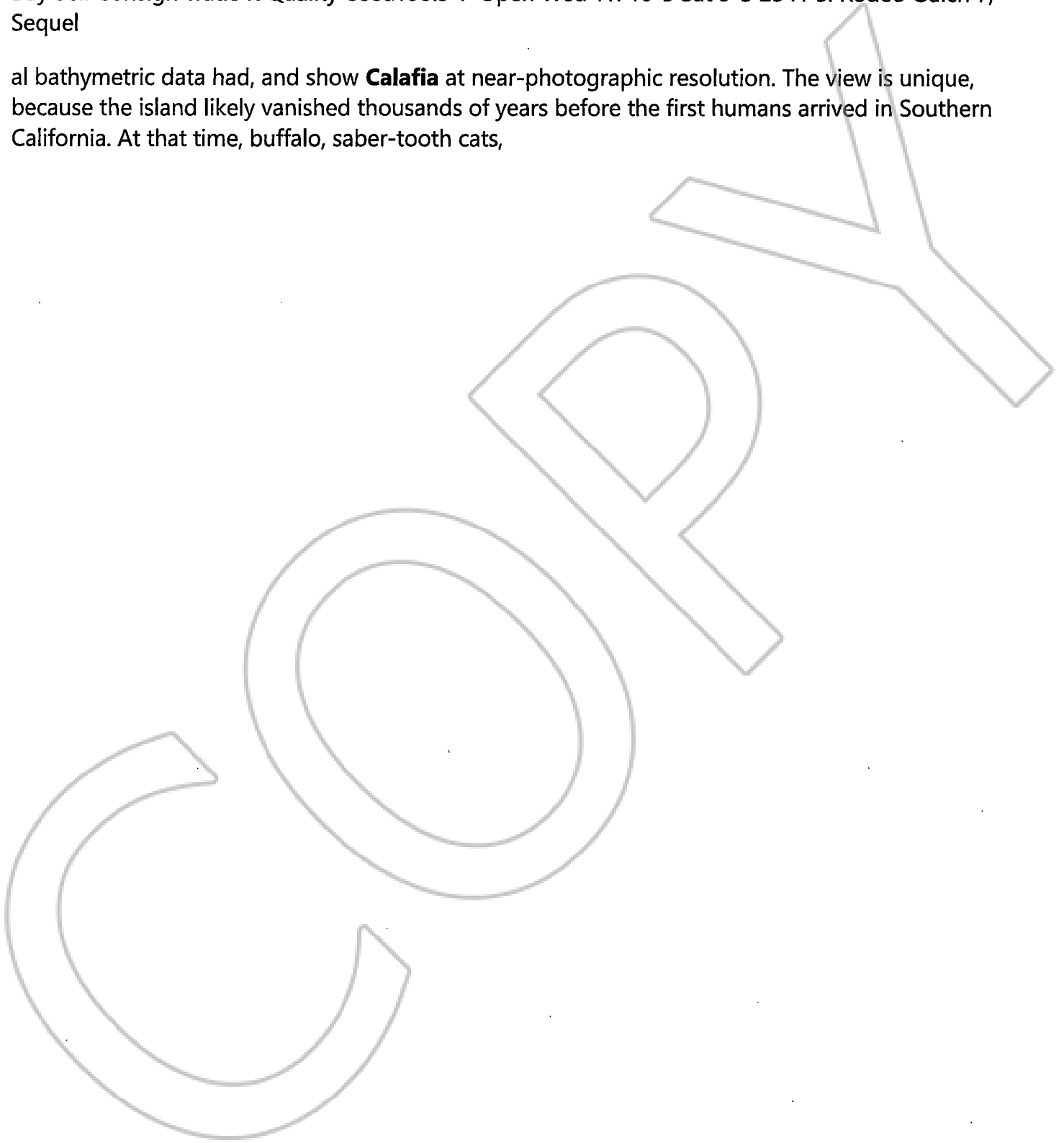
bara scientist Ed Keller discovered Santarosae's smaller neighbor while poring over recently created topographic maps of the Santa Barbara Channel, a soismically active region crisscrossed with faults. More than a mere curiosity, the discovery is a reminder of how advances in science in this case, sonar technology can restore to view land masses thought lost millennia ago. "It's magnificent. We're just seeing some fantastic, very interesting things we thought we couldn't see or couldn't conceive of," said H. Gary Greene, a research scientist at the Monterey Bay Aquarium Research Institute, which mapped the region in 1998 with a shipboard sonar. In examining a 31-mile long ridge in the middle of the channel formed by the squeeze of the two nearly parallel

faults that bookend it, Keller spotted an unusual uprising. Unlike the comparatively smooth ocean bottom around it, the protrusion appeared rough and was marked by features that suggested it had been eroded by the pounding of waves, rain and the wind something that could have occurred only if it had stuck up above sea level. "It had enough of the features that we suspect it was an island," said Keller, a professor of geological sciences and environmental studies at the oceanside university. He first presented his findings, made in 1999, last fall at the Geological Society of America's meeting in Boston. He dubbed his discovery "**Calafia**," after a mythical queen who ruled over the race of Amazons who inhabited the island of California in a popular 16th

century Spanish romance novel. If **Calafia** did stick up above sea level, it was one of about 26 islands and islets thought to exist off the California coast at the peak of the last ice age. The new maps reveal the ocean bottom in far more detail than tradition-

Buy Sell Consign Trade K Quality UsedTools 'P Open Wed-Fri 10-5 Sat 9-3 2541 5. Rodeo Gulch 7, Sequel

al bathymetric data had, and show **Calafia** at near-photographic resolution. The view is unique, because the island likely vanished thousands of years before the first humans arrived in Southern California. At that time, buffalo, saber-tooth cats,



Windows taskbar: Recibidos (6) - drasconch, 6° Congreso de Minería, CartoMinMex, MINERÍA

Browser address bar: Es seguro | <https://portalags1.economia.gob.mx/arcgis/apps/webappviewer/index.html?id=1f22ba130b0e40d888bfc3b...>

Browser navigation: Aplicaciones, Bookmarks, Google, Otros marcadores

CartoMinMex CARTOGRAFÍA MINERA

Search bar: EL SOCORRO

Map labels: H11-5-6, H11-9

Scale bar: 0, 15, 30km

Coordinates: 114,742 30,080 Grados

Metadata: Esri, HERE, Garmin, FAO, USGS, NGA, EPA, NPS

MAP 1888

BOUNDARIES

SOUTHERN PACIFIC R R

M.L. WICKS

CORPORATION

UNITED STATES



THE
NATIONAL CO. OF MEXICO
LOCATED IN